

**Uchwała Nr X/77/15  
Rady Gminy Łękawica  
z dnia 09 września 2015r.**

w sprawie: **przyjęcia Strategii Rozwoju Gminy Łękawica na lata 2014-2025**

Na podstawie art.18 ust.2 pkt. 6 ustawy z dnia 8 marca 1990r. o samorządzie gminnym (tekst jednolity: Dz. U. z 2013r. poz. 594 z późn. zm.) oraz w związku z art.13 ustawy z dnia 06 grudnia 2006 r. o zasadach prowadzenia polityki rozwoju (tekst jednolity: Dz. U. z 2014r. poz.1649 z późn. zm. ) **Rada Gminy Łękawica**

**uchwała**

co następuje:

**§1**

Przyjąć Strategię Rozwoju Gminy Łękawica na lata 2014-2025, w brzmieniu stanowiącym załącznik do niniejszej uchwały.

**§2**

Wykonanie uchwały powierza się Wójtowi Gminy Łękawica.

**§3**

Traci moc uchwała nr XIV/110/07 Rady Gminy Łękawica z dnia 19 grudnia 2007r. w sprawie przyjęcia Strategii Rozwoju Gminy Łękawica.

**§4**

Uchwała wchodzi w życie z dniem podjęcia.

PRZEWODNICZĄCY RADY  
  
Krzysztof Pielesz

RADA GMINY ŁĘKAWICA  
ul. Wspólna 24  
34-321 ŁĘKAWICA  
pow. żywiecki - woj. śląskie

Załącznik nr 1 do uchwały nr X/77/15

Rady Gminy Łękawica z dnia 09.09.2015 r.

# **Strategia Rozwoju Gminy Łękawica na lata 2014-2025**



**Łękawica, grudzień 2014**

## Spis treści:

<b>I. WPROWADZENIE.....</b>	<b>4</b>
<b>II. DIAGNOZA SYTUACJI SPOŁECZNO-GOSPODARCZEJ GMINY.....</b>	<b>6</b>
Położenie, powierzchnia, walory środowiskowe, ludność.....	6
Sfera społeczna – sytuacja demograficzna.....	8
Podmioty gospodarcze, przedsiębiorczość.....	18
Rynek pracy.....	20
Zagospodarowanie przestrzenne i infrastruktura .....	24
Infrastruktura techniczna.....	25
Infrastruktura edukacyjna i sportowa.....	34
Infrastruktura ochrony zdrowia oraz opieka społeczna.....	40
Zasoby kulturowe i infrastruktura kultury.....	41
Bezpieczeństwo publiczne .....	44
Turystyka.....	48
Porównanie najważniejszych danych Gminy Łękawica z danymi dla Powiatu Żywieckiego (według stanu na dzień 31.12.2013 r.) .....	50
Finanse Gminy .....	51
<b>III. ANALIZA SWOT MOCNYCH I SŁABYCH STRON, SZANS I ZAGROŻEŃ .....</b>	<b>53</b>
<b>IV. MISJA I WIZJA GMINY .....</b>	<b>70</b>
Misja Gminy.....	70
Wizja Gminy .....	70
<b>V. CEL GŁÓWNY, CELE STRATEGICZNE .....</b>	<b>73</b>
<b>VI. CELE OPERACYJNE, ZADANIA.....</b>	<b>75</b>
<b>VII. OCZEKIWANE EFEKTY REALIZACJI STRATEGII.....</b>	<b>93</b>
<b>VIII. ZGODNOŚĆ Z DOKUMENTAMI STRATEGICZNYMI .....</b>	<b>96</b>
<b>IX. PROCEDURY UAKTUALNIANIA STRATEGII.....</b>	<b>115</b>
<b>X. MONITORING I EWALUACJA STRATEGII.....</b>	<b>116</b>
<b>XI. HARMONOGRAM REALIZACJI STRATEGII .....</b>	<b>117</b>
<b>XII. PLAN FINANSOWY STRATEGII ROZWOJU GMINY .....</b>	<b>118</b>
<b>SPIS TABEL, WYKRESÓW, OPIS SKRÓTÓW.....</b>	<b>122</b>

*Strategia Rozwoju Gminy Łękawica na lata 2014-2025 powstała na podstawie zawartej umowy Nr ZP.271.Zw.508/272.117/2014 z dnia 02.09.2014r.*

*Opracowanie:*



**Firma TECHMASTER**  
**ul. Kabaty 2, 34- 300 Żywiec**  
**NIP: 937- 237- 99- 57; REGON: 072912630**  
**[www.techmaster.com.pl](http://www.techmaster.com.pl)**

**ZESPÓŁ AUTORSKI:**

Włodzimierz Stasica  
Monika Kozik  
Wojciech Jaskuła  
Bartłomiej Strzys

***Wyrazy podziękowania zespół konsultantów składa wszystkim  
pracownikom Gminy Łękawica, za zaangażowanie i współpracę przy  
tworzeniu niniejszej Strategii.***



## **I. WPROWADZENIE**

Niniejszy dokument – Strategia Rozwoju Gminy Łękawica na lata 2014 – 2025 jest jednym z narzędzi, jakim posługuje się Samorząd w kształtowaniu oraz realizacji lokalnej polityki rozwoju. Stanowi ona syntetyczny opis problemów, postrzeganych przez mieszkańców Gminy jako pilne i istotne, a także wskazuje kierunki i obszary, na których w najbliższej perspektywie winny skupiać się wysiłki Samorządu, w zakresie działalności inwestycyjnej. Zasadniczą koncepcją opracowania niniejszego dokumentu jest założenie, iż działanie zgodne z przyjętym i wielokrotnie skonsultowanym planem, jakim jest Strategia Rozwoju Gminy przyniesie wyraźnie lepsze efekty i rezultaty, aniżeli podejmowanie przedsięwzięć pojedynczo, chaotycznie, bez odgórnego i długofalowego scenariusza rozwojowego. Oprócz niego fundamentalne dla przedmiotowego dokumentu jest założenie, że w proces wdrażania jego celów strategicznych zaangażowany będzie nie tylko Samorząd Gminy Łękawica, lecz także jego wszyscy partnerzy – mieszkańcy, organizacje społeczne, podmioty gospodarcze, etc. Oczekuje się, że osiągnięte w ten sposób synergiczne efekty przełożą się w niedalekiej przyszłości na mierzalne, dostrzegane i odczuwane przez wszystkich korzyści, takie jak większa w porównaniu z obecną rozpoznawalność Gminy, szeroko pojęty i zrównoważony rozwój gospodarczy, czy poprawa jakości codziennego życia mieszkańców tego terenu. Opracowanie Strategii Rozwoju Gminy postrzegać należy zatem jako szansę na stworzenie i zaprezentowanie spójnej, realnej i długofalowej wizji rozwoju, koordynację i hierarchizację poszczególnych zadań oraz związanych z nimi działań. Dokument ten umożliwi we właściwy sposób i w optymalnej kolejności po pierwsze identyfikować problemy oraz następnie efektywnie je rozwiązywać.

Strategia Rozwoju Gminy Łękawica na lata 2014 – 2025 jest dokumentem, który opracowany został w trakcie długotrwałego procesu, obejmującego serię spotkań z mieszkańcami Gminy, konsultacje społeczne oraz wielokrotne weryfikacje przyjmowanych przez zespół autorski tez i założeń. Z tego punktu widzenia jest ona wyrazem decyzji wpływających oddolnie, dzięki czemu oczekuje się że środki, wydatkowane na realizację poszczególnych jej celów zaliczać się będą do prawidłowo i efektywnie ukierunkowanych.

Przedmiotowy dokument charakteryzuje dwudzielna struktura. Rozpoczyna się on diagnozą sytuacji, obserwowanej na terenie Gminy Łękawica dotychczas, podsumowaną szczegółową analizą SWOT. Druga część Strategii ma charakter prognostyczny – składa się

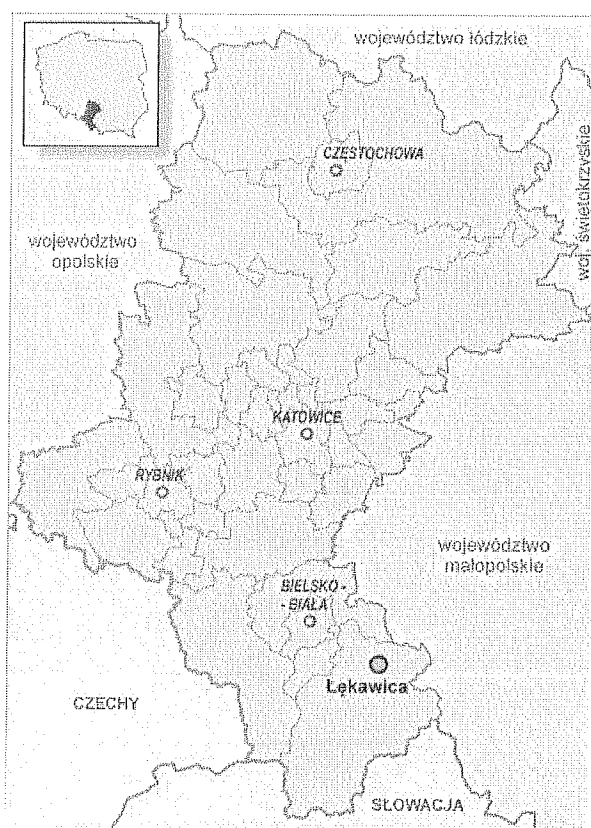
na nią opis wizji Gminy Łękawica oraz cele, dzięki realizacji których wizja ta będzie mogła zostać urzeczywistniona. Dodatkowo Strategię uzupełniono o założenia dotyczące harmonogramu jej realizacji, procedury monitoringu i uaktualniania oraz finansowe aspekty, związane z wdrożeniem.

## II. DIAGNOZA SYTUACJI SPOŁECZNO-GOSPODARCZEJ GMINY

### *Położenie, powierzchnia, walory środowiskowe, ludność*

Gmina Łękawica położona jest w województwie śląskim, w powiecie żywieckim, na masywie górskim Beskidów u podnóża Beskidu Małego. Gmina leży na wysokości od 360 do 780 m n.p.m. i zajmuje obszar 42 km<sup>2</sup>.

**Mapa 1 Lokalizacja Gminy Łękawica na tle Województwa Śląskiego**



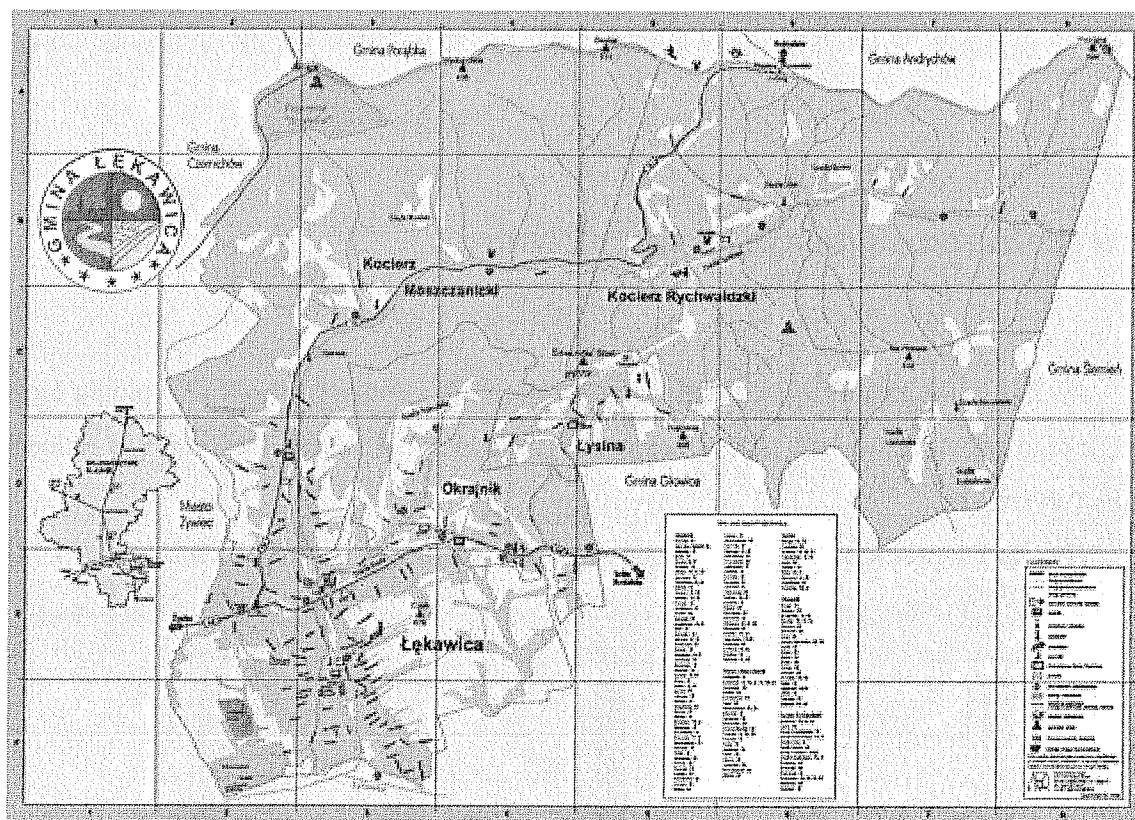
Źródło: [www.slaskie.pl](http://www.slaskie.pl)

W układzie jednostek administracyjnych Gmina Łękawica graniczy:

- od północy – z gminami Porąbka, Andrychów,
- od południa – z gminą Gilowice,
- od wschodu – z gminą Ślemień,
- od zachodu – z miastem Żywiec i gminą Czernichów.

W skład Gminy wchodzi pięć sołectw: **Łekawica, Łysina, Kocierz Moszczanicki, Kocierz Rychwałdzki i Okrajnik.**

Mapa 2 Mapa gminy Łekawica – lokalizacja sołectw Gminy



Źródło: <http://www.lekawica.com.pl/>

Biorąc pod uwagę dziedzictwo przyrodnicze, właściwe instytucje Polskie wyznaczyły na obszarze Gminy Łekawica obszary chronione i włączyły je w zbiór obszarów chronionych, nazwany Naturą 2000 (tereny te obejmują część Kocierza Moszczanickiego z Rezerwatem Szeroka, część Kocierza Rychwałdzkiego oraz część Łysiny). Natura 2000 nie blokuje działań nieszkodliwych dla chronionych gatunków i siedlisk przyrodniczych, lecz wymusza ich planowanie w sposób uwzględniający potrzeby ochrony przyrody. Ochrona ta stanowi znaczące uwarunkowanie zagospodarowania przestrzennego, opartego na zasadach ładu przestrzennego i zrównoważonego rozwoju.

Stoki wzniesień rozcięte są siecią dolin płynących przez nią potoków zasilających Kocierzankę, która płynie po terenie całej Gminy uchodząc na granicy z Gilowicami do rzeki

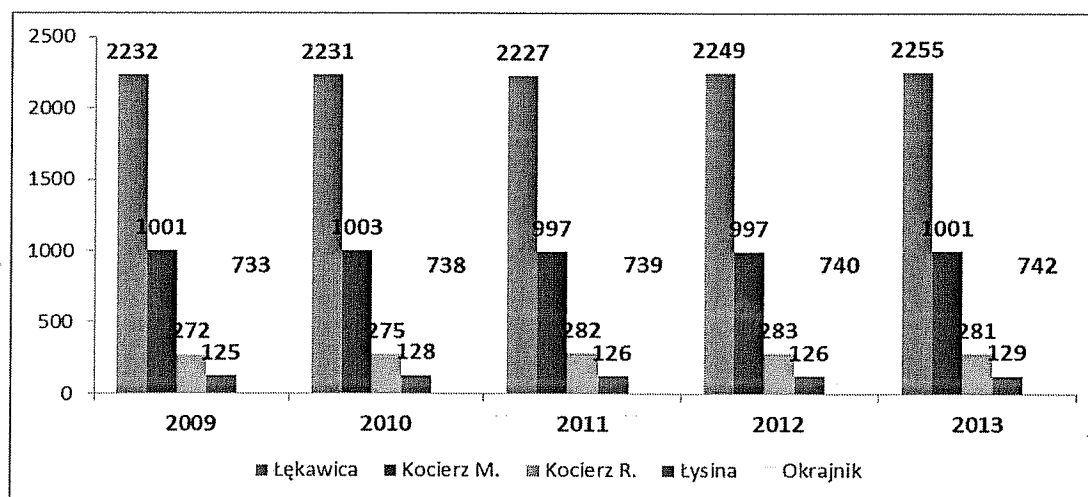
Łękawka, a dalej do Soły. Północna granica Gminy biegnie naturalną linią w terenie - grzbieciem pasma Leskowca - Łamanej Skały, przez Jaworzynę (861 m n.p.m.), Góry Maleckie (844 m n.p.m.), Przełęcz Kocierską. Pozostałe granice nie mają charakteru naturalnego.

Najwyższe wierzchołki Gminy znajdują się w grzbiecie ograniczającym ją od północy. Ścieszków Groń osiąga wysokość 780 m n.p.m. Punkt najniższy w Gminie leży na wysokości około 360 m n.p.m, w miejscu gdzie Kocierzanka opuszcza teren Gminy uchodząc do rzeki Łękawki.

### Sfera społeczna – sytuacja demograficzna

W 2013 r. liczba osób zameldowanych na terenie Gminy Łękawica wyniosła łącznie 4408, z tego najwięcej mieszkańców jest w miejscowości Łękawica, a najmniej w sołectwie Łysina (wykres 1).

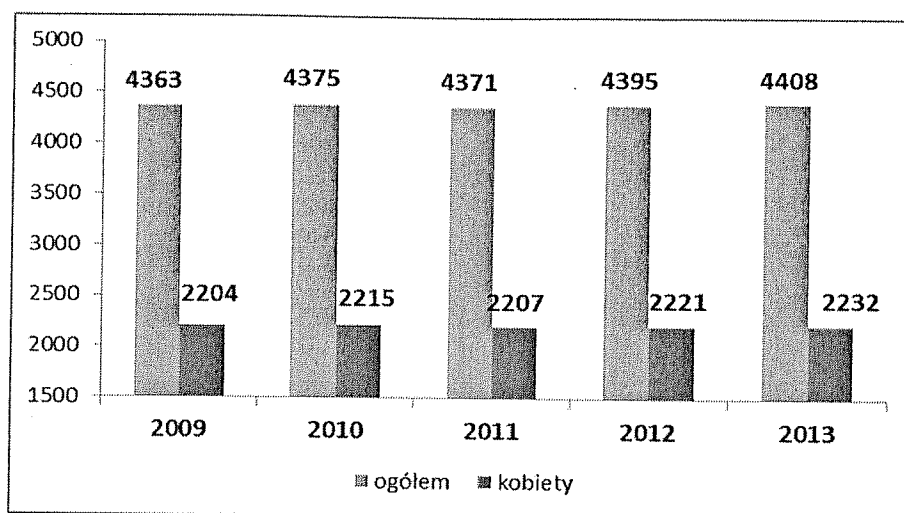
Wykres 1 Ludność ogółem w miejscowościach Gminy Łękawica w latach 2009-2013



Źródło: opracowanie własne na podstawie danych Urzędu Gminy w Łękawicy

Liczba kobiet na terenie Gminy w 2013 r. wyniosła 2232 osób (wykres 2). Podział mieszkańców według płci w Gminie jest równomierny.

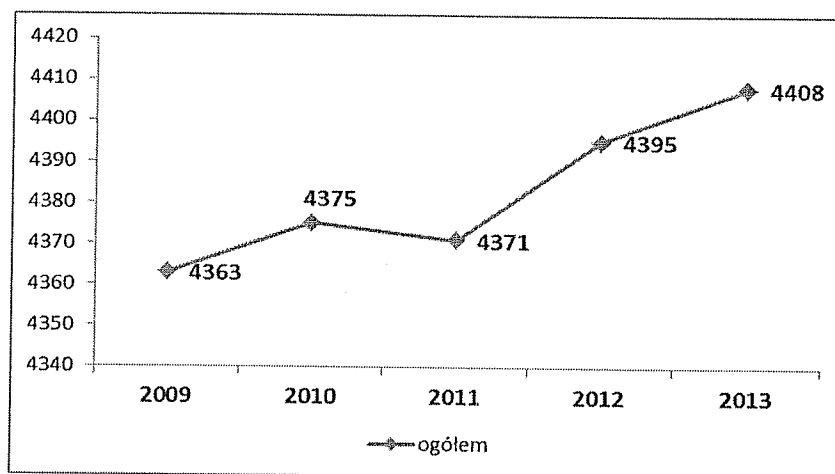
Wykres 2 Udział kobiet w ogólnej liczbie mieszkańców na terenie Gminy w latach 2009-2013



Źródło: opracowanie własne na podstawie danych Urzędu Gminy w Łękawicy

Pozytywnym zjawiskiem, zaobserwowanym na przestrzeni ostatnich 5 lat, jest rosnąca liczba mieszkańców Gminy (wykres 3).

Wykres 3 Liczba mieszkańców Gminy Łękawica w latach 2009-2013



Źródło: opracowanie własne na podstawie danych Urzędu Gminy w Łękawicy

Poniżej zaprezentowano tabelę z zestawieniem danych odnośnie liczby mieszkańców z wyodrębnieniem kobiet, dla każdego sołectwa oddzielnie.

**Tabela 1 Ludność sołectwa Gminy Łękawica**

Wyszczególnienie	2013		2012		2011		2010		2009	
	ogółem	kobiety	ogółem	kobiety	ogółem	kobiety	ogółem	kobiety	ogółem	kobiety
<b>Łękawica</b>	2255	1160	2249	1150	2227	1137	2231	1144	2232	1142
<b>Kocierz M.</b>	1001	513	997	515	997	512	1003	516	1001	512
<b>Kocierz R.</b>	281	130	283	130	282	130	275	128	272	126
<b>Łysina</b>	129	60	126	58	126	59	128	60	125	59
<b>Okrajnik</b>	742	369	740	368	739	369	738	367	733	365

*Źródło: opracowanie własne na podstawie danych Urzędu Gminy w Łękawicy*

Biorąc pod uwagę wiek mieszkańców Gminy, według danych Głównego Urzędu Statystycznego, dominują osoby w wieku 20-24 i 25-29 lat, jest ich odpowiednio 394 i 365. Prawie co 10 mieszkańców, to osoba po 70 roku życia. Dane te przedstawia poniższa tabela.

**Tabela 2 Ludność według wieku w Gminie Łękawica w 2013 roku**

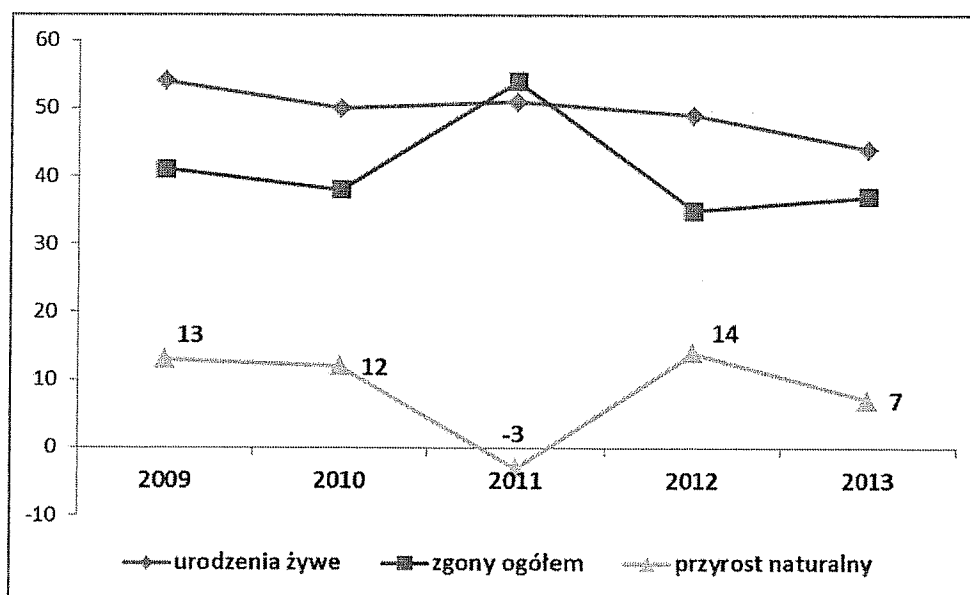
Wiek	Ludność	% ogółu ludności
0-4	242	5,4
5-9	222	4,9
10-14	251	5,6
15-19	314	7,6
20-24	394	8,8
25-29	365	8,1
30-34	319	7,1
35-39	312	6,9
40-44	312	6,9
45-49	321	7,2
50-54	303	6,7
55-59	275	6,1

60-64	243	5,4
65-69	167	3,7
70 i więcej	418	9,3

Źródło: opracowanie własne na podstawie danych GUS (stat.gov.pl)

O rosnącej liczbie mieszkańców Gminy Łękawica decyduje zarówno dodatni przyrost naturalny, jak dodatnie saldo migracji mieszkańców. Na przestrzeni ostatnich 5 lat, poza rokiem 2011 r. odnotowano na terenie Gminy dodatni przyrost naturalny. Jednakże analizując dane, zaobserwować można iż zjawisko to jest spowodowane raczej wydłużaniem się średniej długości życia, gdyż liczba urodzeń z roku na rok spada. Zjawisko to obrazuje poniższy wykres.

Wykres 4 Ruch naturalny w Gminie Łękawica

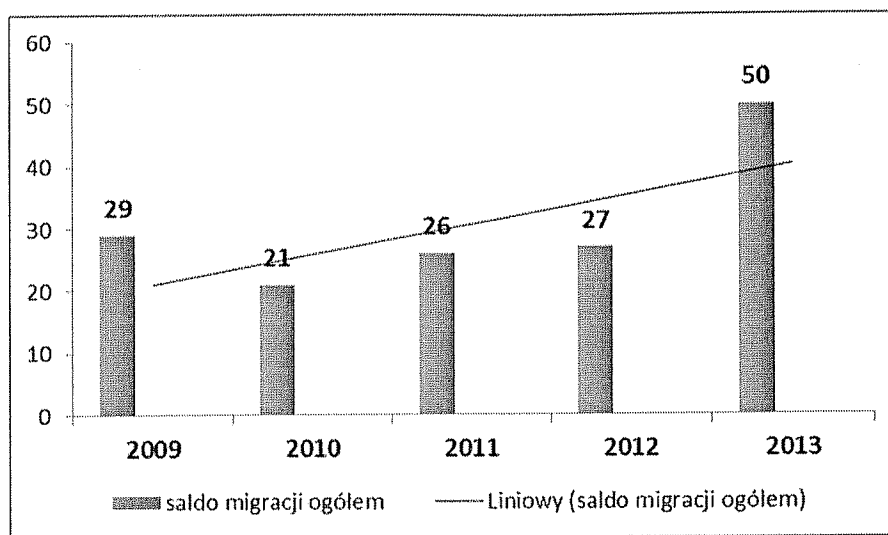


Źródło: opracowanie własne na podstawie danych Urzędu Gminy w Łękawicy

W zakresie migracji ludności, saldo migracji ogółem, na przestrzeni ostatnich 5 lat jest dodatnie, a wartość tego wskaźnika z roku na rok wzrasta. Analizując dostępne dane, stwierdzić należy, iż wśród zameldowań na terenie Gminy, dominują zameldowania ze wsi, natomiast w ciągu ostatnich lat, zanotowano jedno zameldowanie z zagranicy (w 2013 r.). Dane te szczegółowo obrazują poniższe wykresy.

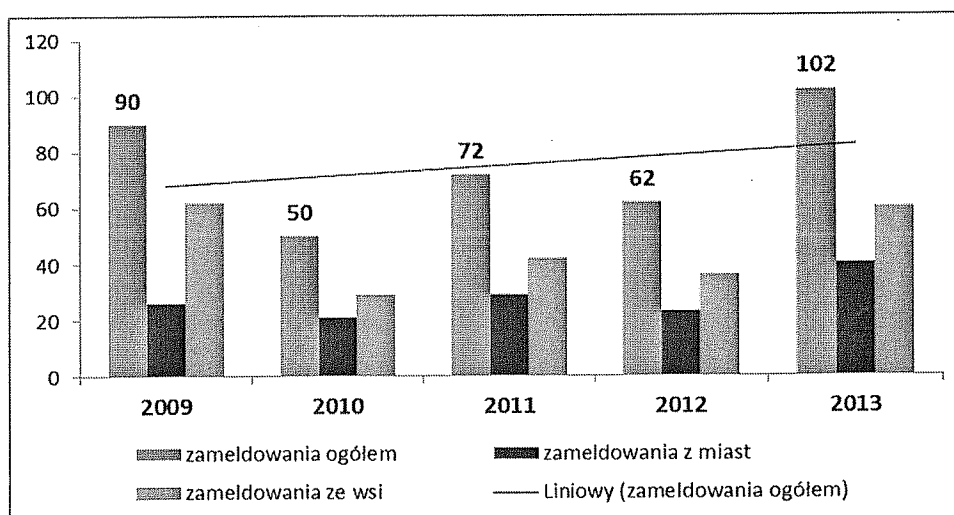


Wykres 5 Saldo migracji ogółem w Gminie Łękawica



Źródło: opracowanie własne na podstawie danych Urzędu Gminy w Łękawicy

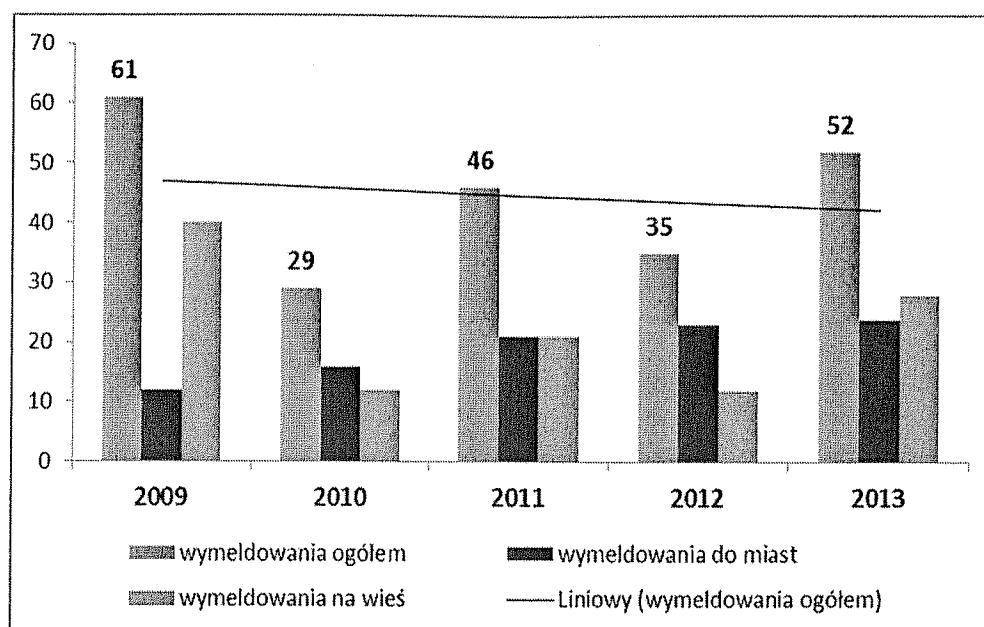
Wykres 6 Liczba zameldowań w Gminie Łękawica w latach 2009-2013



Źródło: opracowanie własne na podstawie danych Urzędu Gminy w Łękawicy

W zakresie wymeldowań, na przestrzeni ostatnich lat, dostrzec można, iż nie ma stałego kierunku wyjazdów mieszkańców. W 2013 r. dominowały wymeldowania na wieś, natomiast w 2012 r. odnotowano stosunkowo dużą liczbę wymeldowań do miasta. Generalnie większość migracji na terenie Gminy to migracje ekonomiczne, związane z chęcią poprawienia własnego bytu materialnego (wyjazdy za pracę).

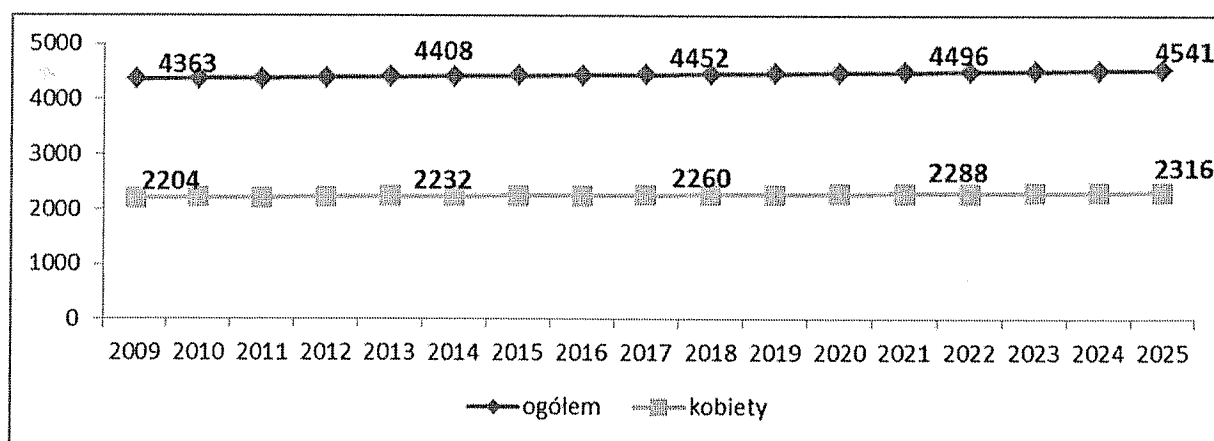
Wykres 7 Liczba wymeldowań na terenie Gminy Łękawica w latach 2009-2013



Źródło: opracowanie własne na podstawie danych Urzędu Gminy w Łękawicy

Na podstawie dostępnych danych odnośnie kształtowania się liczby ludności na terenie Gminy w ostatnich latach, opracowano prognozę ludności do roku 2025. Wyliczenia wskazują, iż liczba ludności w Gminie będzie wzrastać. Jeśli trend się utrzyma będzie to pozytywnym zjawiskiem dla Gminy.

Wykres 8 Prognoza ludności w Gminie Łękawica do 2025 roku



Źródło: opracowanie własne na podstawie wyznaczonej linii trendu

Wykres 9 Prognoza ludności w poszczególnych sołectwach Gminy

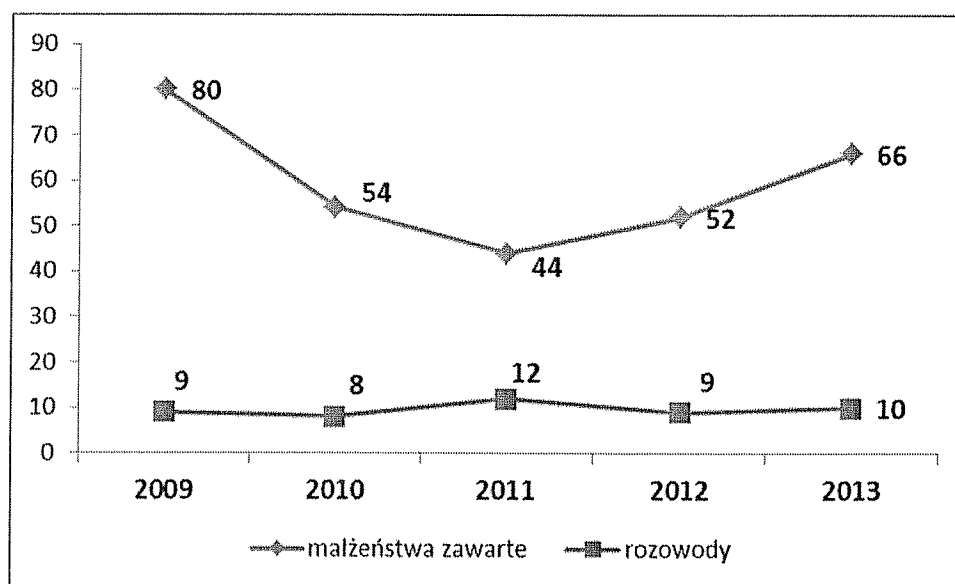
Miejscowości:	2013	2014	2015	2016	2017	2018	2019	2020	2021	2022	2023	2024	2025
Łękawica	2255	2261	2267	2273	2279	2285	2291	2297	2303	2309	2315	2321	2327
Kocierz M.	1001	1001	1001	1001	1001	1001	1001	1001	1001	1001	1001	1001	1001
Kocierz R.	281	283	285	287	289	291	293	295	297	299	301	303	306
Łysina	129	130	131	132	133	134	135	136	137	138	139	140	141
Okrajnik	742	744	746	748	750	752	754	756	758	760	762	764	766

Źródło: opracowanie własne na podstawie wyznaczonej linii trendu

Prognoza ludności w poszczególnych sołectwach, również wskazuje na wzrost ludności z wyjątkiem Kocierza Moszczanickiego, gdyż na terenie tej miejscowości liczba ludności w ostatnich latach raz wzrastała, raz malała.

W 2009 r. na terenie Gminy Łękawica zawarto 80 związków małżeńskich. Była to duża wartość, w stosunku do kolejnych lat. Pozytywnym zjawiskiem jest jednak rosnącą liczbą zawieranych małżeństw w ostatnich dwóch latach. Liczba rozwodów na przestrzeni ostatnich lat jest na podobnym poziomie. Dane te obrazuje poniższy wykres.

Wykres 10 Liczba zawartych małżeństw i rozwodów w Gminie Łękawica w latach 2009-2013



Źródło: opracowanie własne na podstawie danych Urzędu Gminy w Łękawicy

W 2013 r. w strukturze ludności zamieszkującej Gminę Łękawica dominowały osoby w wieku produkcyjnym – 62,8 % ogółu ludności (2 768 osób). Ludność w wieku przedprodukcyjnym to 20,1 % ogółu ludności (886 osób), zaś w wieku poprodukcyjnym 17,10 % (754 osób). Niekorzystnym jednak zjawiskiem jest rosnący udział osób w wieku poprodukcyjnym, a malejący udział osób w wieku przedprodukcyjnym. Świadczy to o starzejącym się społeczeństwie oraz o stosunkowo niskim przyroście naturalnym.

**Tabela 3 Udział ludności wg ekonomicznych grup wieku w % w latach 2009-2013**

Lata	2009	2010	2011	2012	2013
Ludność w wieku przedprodukcyjnym	21,8	21,2	20,8	20,0	20,1
Ludność w wieku produkcyjnym	62,3	62,5	62,8	62,6	62,8
Ludność w wieku poprodukcyjnym	15,9	16,3	16,3	16,7	17,1

*Źródło: opracowanie własne na podstawie danych Urzędu Gminy w Łękawicy*

Wskaźnik dla ludności w wieku nieprodukcyjnym na 100 osób w wieku produkcyjnym wynosi 59,2 % i jest to wielkość minimalnie korzystniejsza w stosunku do lat ubiegłych. Liczba osób w wieku poprodukcyjnym na 100 osób w wieku przedprodukcyjnym wynosi aż 85,1 %, natomiast liczba osób w wieku poprodukcyjnym na 100 osób w wieku produkcyjnym wyniosła w 2013 roku 27,2 %.

Taka sytuacja prowadzi do sformułowania następujących wniosków:

- W Gminie, proporcjonalnie mała grupa osób w wieku produkcyjnym (62,8 %) utrzymuje stosunkowo znaczną grupę osób nieprodukcyjnych (37,2 %). Jest to sytuacja niekorzystna.
- Niski udział osób w wieku przedprodukcyjnym (20,1 %) rodzi obawę niskiego dopływu liczby osób na rynek pracy.

## Pomoc społeczna

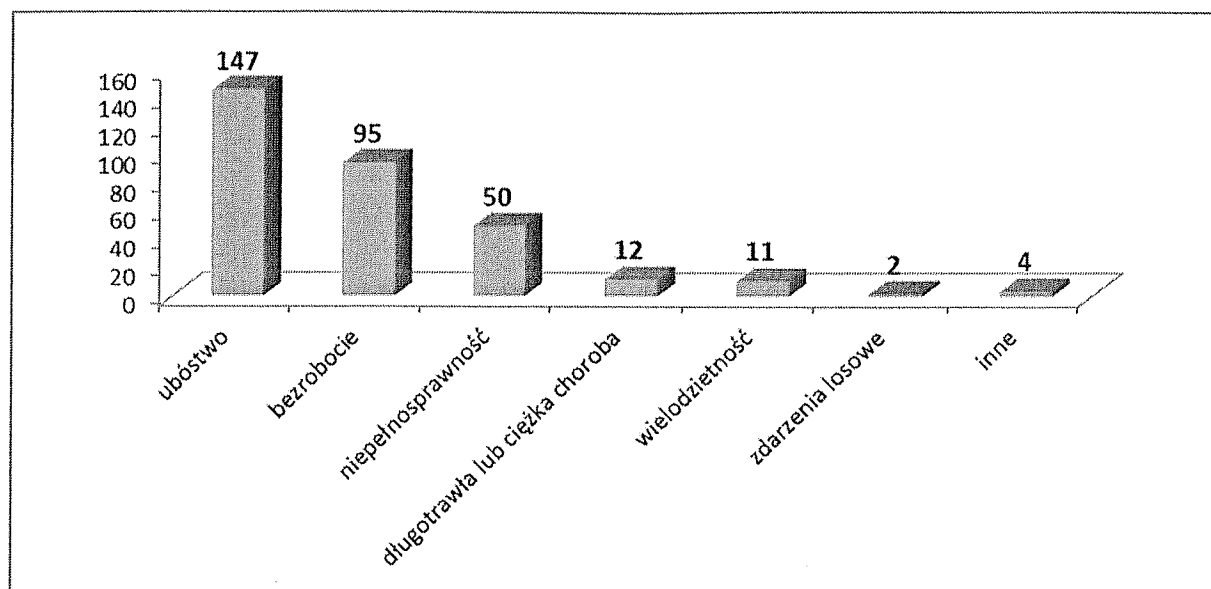
Według stanu na dzień 4.11.2014 r., liczba świadczeniobiorców Gminnego Ośrodka Pomocy Społecznej wynosi 185 (osoba wypełniające wniosek w imieniu danego gospodarstwa domowego). Łączna liczba osób w rodzinie, które korzystają z pomocy to obecnie 516 osób. Liczba ta zwiększyła się w stosunku do poprzedniego roku. Główną przyczyną wystąpienia do GOPS-u z wnioskiem o pomoc jest ubóstwo. Na dalszych miejscach wymienić należy: bezrobocie i niepełnosprawność. Pozytywnym zjawiskiem jest natomiast zmniejszający się udział osób, które korzystają z pomocy Ośrodka podając za przyczynę ubóstwo czy bezrobocie.

Liczba świadczeniobiorców korzystających ze świadczeń Gminnego Ośrodka Pomocy Społecznej, w rozbiciu na dane miejscowości kształtuje się następująco:

- 44 świadczeniobiorców to mieszkańcy Kocierza M. (4,3% wszystkich mieszkańców miejscowości)
- 21 świadczeniobiorców to mieszkańcy Kocierza R. (7,4% wszystkich mieszkańców miejscowości)
- 83 świadczeniobiorców to mieszkańcy Łekawicy (3,6% wszystkich mieszkańców miejscowości)
- 11 świadczeniobiorców to mieszkańcy Łysiny (8,5% wszystkich mieszkańców miejscowości)
- 26 świadczeniobiorców to mieszkańcy Okrajnika (3,5% wszystkich mieszkańców miejscowości).

Dane te wskazują, iż największy odsetek świadczeniobiorców korzystających z pomocy GOPS-u zamieszkuje Łysinę i Kocierz Rychwałdzki.

**Wykres 11 Przyczyny występowania z wnioskiem o pomoc do Gminnego Ośrodka Pomocy Społecznej w Gminie Łękawica (stan na dzień 04.11.2014 r.)**



Źródło: opracowanie własne na podstawie danych Gminnego Ośrodka Pomocy Społecznej w Gminie Łękawica

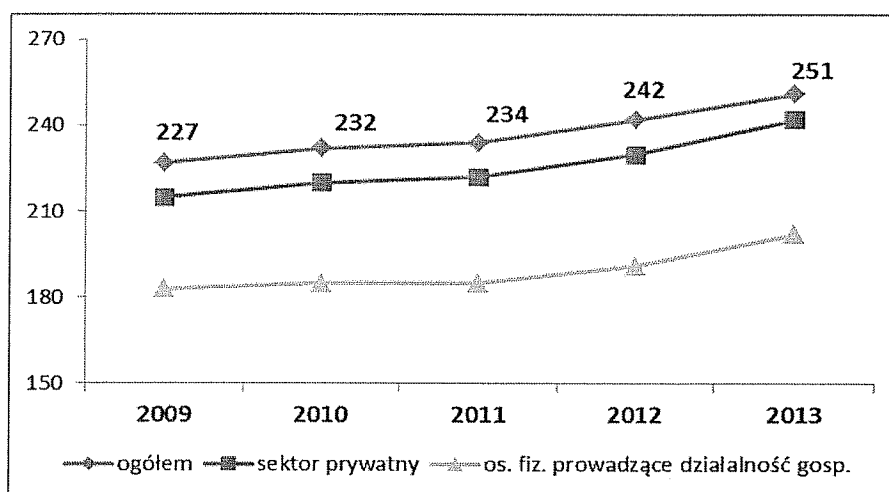
**Analizując rozdział dotyczący sfery społecznej można wyciągnąć następujące wnioski:**

- Na terenie Gminy odnotowuje się wzrost liczby mieszkańców na przestrzeni ostatnich 5 lat, co jest pozytywnym zjawiskiem.
- Wśród mieszkańców dominują osoby w przedziale wiekowym między 20 a 29 lat oraz osoby powyżej 70 roku życia.
- W ciągu ostatnich lat, obserwuje się dodatni przyrost naturalny, przy jednoczesnym jednak spadku liczby urodzeń. Trend spadku liczby urodzeń nie jest korzystny.
- Na przestrzeni ostatnich lat, występuje dodatnie saldo migracji – liczba zameldowań z roku na rok wzrasta, co świadczy o atrakcyjności Gminy pod kątem jej zamieszkiwania.
- Zwiększa się liczba zawieranych małżeństw, przy jednoczesnym niezmiennym poziomie liczby rozwodów. Można wyciągnąć wniosek, iż może mieć to dobry wpływ na stan ludności na terenie Gminy.
- W Gminie, proporcjonalnie mała grupa osób w wieku produkcyjnym (62,8 %) utrzymuje stosunkowo znaczną grupę osób nieprodukcyjnych (37,2 %). Jest to sytuacja niekorzystna.
- Niski udział osób w wieku przedprodukcyjnym (20,1 %) rodzi obawę niskiego dopływu liczby osób na rynek pracy.
- Prognozy ludności wskazują, iż na terenie Gminy liczba mieszkańców będzie wzrastać.
- Zwiększa się liczba osób korzystających z pomocy Gminnego Ośrodka Pomocy Społecznej.

## Podmioty gospodarcze, przedsiębiorczość

Według danych GUS, w 2013 r. na terenie Gminy Łękawica zarejestrowanych było 251 podmiotów gospodarczych. Liczba ta rośnie z roku na rok, co jest pozytywnym zjawiskiem i świadczy o przedsiębiorczości mieszkańców. Wśród wszystkich firm, dominuje firmy z sektora prywatnego, w tym przede wszystkim osoby prowadzące działalność gospodarczą. Obrazuje to poniższy wykres.

Wykres 12 Podmioty gospodarcze na terenie Gminy Łękawica w latach 2009-2013



Źródło: opracowanie własne na podstawie danych GUS (stat.gov.pl)

Pozytywnym zjawiskiem jest także wzrost liczby stowarzyszeń i organizacji społecznych działających na terenie Gminy. W roku 2013 było ich 16.

Biorąc pod uwagę wielkość podmiotów gospodarczych, dominują mikroprzedsiębiorstwa, tj. podmioty zatrudniające do 9 pracowników, jest ich na terenie Gminy aż 238. W dalszej kolejności zarejestrowanych jest 12 małych podmiotów gospodarczych (zatrudniających między 10 a 49 pracowników) oraz 1 średni podmiot, zatrudniający między 50 a 249 osób. Na terenie Gminy nie występuje żaden podmiot z grupy dużych podmiotów gospodarczych.


Najważniejsze podmioty działające na terenie Gminy to:

1. Artech, ul. Firmowa 12, Łękawica 34-321 (zatrudnia ok. 30 osób)

2. FHU „TAGO” S.C Małgorzata i Tadeusz Satława, ul. Skalna 14 (zatrudnia 15 osób)
3. PPHU STALBUD S.C, ul. Firmowa 3, Łękawica
4. ZUH Okrzesik – Kolonko, Łękawica, ul. Żywiecka 46 (zatrudnia ok. 10)
5. GACHMADEX – Gach Marian, Łękawica, ul. Żywiecka 48
6. Przedsiębiorstwo Wielobranżowe „Troktan” S.C Łękawica, ul. Firmowa 2 (zatrudnia ok. 5 osób)
7. Bakpol Spółka Joint Venture Sp. z o.o. , ul. Firmowa 4
8. OLBET – Jerzy Olszowski, Łękawica, ul. Krakowska 3
9. DROMIL Sp. z o.o. Wytwórnia Mas Bitumicznych, Łękawica, ul. Krakowska 1

Przemiany ekonomiczne ostatnich lat, związane z przeobrażeniami ustrojowymi i gospodarczymi w Polsce, wpłynęły znacząco na sytuację ekonomiczną gospodarstw rolnych i życie mieszkańców wsi. Zbyt mała skala działania wielu rolników zmusiła ich na przestrzeni ostatnich lat do uruchamiania pozarolniczej działalności gospodarczej, co potwierdzają dane statystyczne w zakresie rodzajów działalności gospodarczej. Na terenie Gminy Łękawica funkcjonuje zaledwie 16 podmiotów w branży rolnictwa, łowiectwa, leśnictwa i rybactwa. Pozostała działalność jest rozproszona, z przewagą handlu i budownictwa.

**Wykres 13 Podmioty według rodzajów działalności - ogółem w 2013 r.**



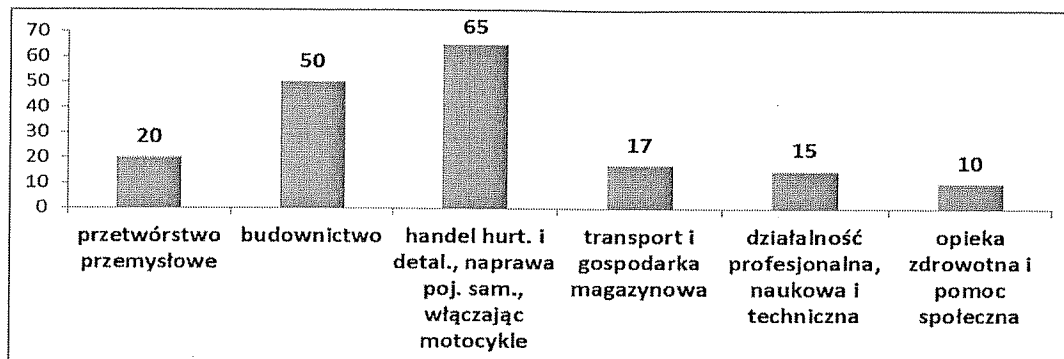
*Źródło: opracowanie własne na podstawie danych GUS (stat.gov.pl)*

Wśród grupy prywatnych przedsiębiorców, którzy stanowią 96% wszystkich podmiotów w Gminie, odnotować należy, iż dominują podmioty w zakresie handlu



hurtowego i detalicznego oraz naprawy pojazdów samochodowych, włączając motocykle, w dalszej kolejności z branży budownictwa i przetwórstwa przemysłowego.

Wykres 14 Rodzaje działalności gospodarczej wśród pod. prywat. w 2013 r.



Źródło: opracowanie własne na podstawie danych GUS (stat.gov.pl)

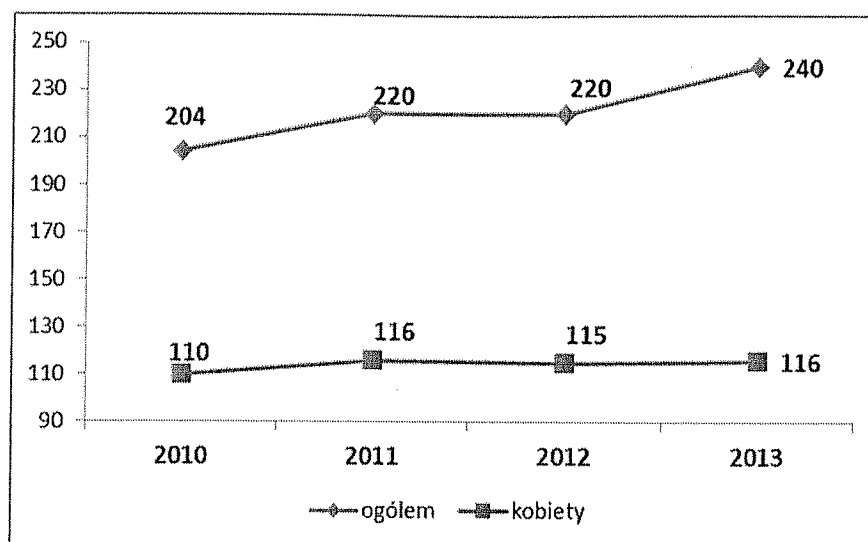
**Analizując rozdział dotyczący sfery gospodarczej można wyciągnąć następujące wnioski:**

- Pozytywnym zjawiskiem jest wzrost liczby podmiotów gospodarczych na terenie Gminy, a także wzrost liczby stowarzyszeń i organizacji, co świadczy o przedsiębiorczości mieszkańców i ich aktywności
- Wśród podmiotów gospodarczych dominuje sektor prywatny, w tym przede wszystkim jednoosobowe działalności gospodarcze
- Dominującą branżą wśród podmiotów jest handel oraz budownictwo.
- Niestety na terenie Gminy stosunkowo mała liczba podmiotów zajmuje się branżą rolniczą.

## Rynek pracy

W 2013 r., według danych Powiatowego Urzędu Pracy w Żywcu, zarejestrowanych było łącznie z całej Gminy 240 osób, to o 20 osób więcej niż w roku 2012 r. Porównując liczbę osób bezrobotnych do liczby mieszkańców danej miejscowości, okazuje się, iż problem bezrobocia najbardziej dotyka Łysinę oraz Kocierz Rychwałdzki, najmniej natomiast Łekawicę. Pozytywnym zjawiskiem jest zmniejszający się udział kobiet w ogólnej liczbie osób bezrobotnych w Gminie, obecnie stanowią 48% wszystkich bezrobotnych. Dane te obrazuje poniższy wykres.

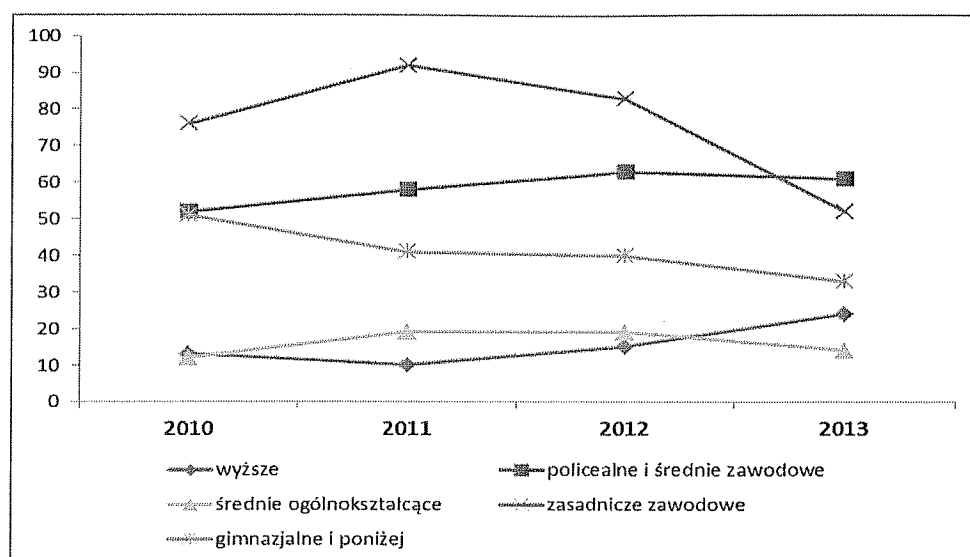
Wykres 15 Liczba osób bezrobotnych w Gminie Łękawica, w tym bezrobotne kobiety



Źródło: opracowanie własne na podstawie danych Powiatowego Urzędu Pracy w Żywcu

Wśród osób bezrobotnych dominują osoby z wykształceniem policealnym i średnim zawodowym oraz z wykształceniem zasadniczym zawodowym – odpowiednio 61 i 52 osoby spośród wszystkich zarejestrowanych. Badając strukturę zatrudnienia ze względu na rodzaj wykształcenia na przestrzeni ostatnich kilku lat, zaobserwować można, iż zwiększa się liczba bezrobotnych z wykształceniem wyższym, natomiast zmniejsza się z wykształceniem zasadniczym zawodowym. Wywnioskować należy, iż na rynku pracy poszukuje się obecnie specjalistów, fachowców w konkretnym zawodzie, przede wszystkim z doświadczeniem. Natomiast niepokojący jest fakt, dużego udziału osób wysoce wyedukowanych w grupie osób bezrobotnych. Szczegółowe dane obrazuje poniższy wykres.

Wykres 16 Liczba osób bezrobotnych ze względu na rodzaj wykształcenia w Gminie Łękawica



Źródło: opracowanie własne na podstawie danych Powiatowego Urzędu Pracy w Żywcu

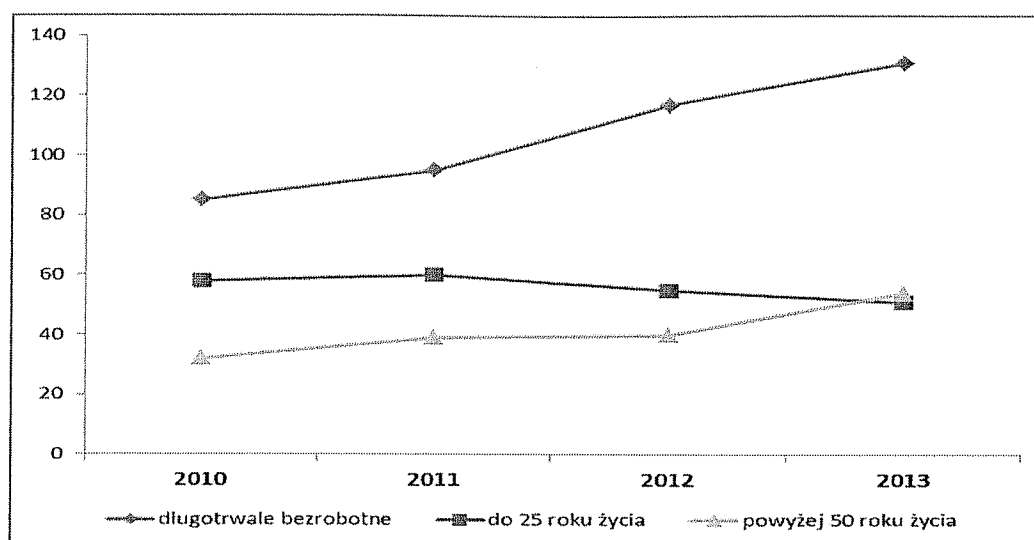
Więcej niż połowę osób bezrobotnych stanowią osoby długotrwale bezrobotne. W tej kwestii dane również są niepokojące, gdyż na przestrzeni ostatnich kilku lat, udział tych osób wzrasta. W 2013 r. było ich aż 131, gdzie jeszcze w 2010 r. – 85 osób.

Na terenie Gminy Łękawica, dominują także inne osoby bezrobotne będące w szczególnej sytuacji na rynku pracy:

- osoby do 25 roku życia – 51 osób,
- osoby powyżej 50 roku życia – 54 osoby.

Dane to obrazuje poniższy wykres.

Wykres 17 Osoby bezrobotne będące w szczególnej sytuacji na rynku pracy w Gminie Łękawica



Źródło: opracowanie własne na podstawie danych Powiatowego Urzędu Pracy w Żywcu

Nowelizacja ustawy o promocji zatrudnienia i instytucjach rynku pracy z 12 maja 2014 r. wskazała nową definicję osób bezrobotnych będących w szczególnej sytuacji na rynku pracy, tj.:

- Os. bezrobotne do 30 roku życia,
- Os. długotrwale bezrobotne,
- Os. bezrobotne powyżej 50 roku życia,
- Os. bezrobotne korzystające ze świadczeń pomocy społecznej,
- Os. bezrobotne posiadające co najmniej jedno dziecko do 6 roku życia lub co najmniej jedno dziecko niepełnosprawne do 18 roku życia
- Os. bezrobotne niepełnosprawne

Na chwilę obecną, według powyższej kwalifikacji, nie wszystkie dane są dostępne.

**Analizując rozdział dotyczący rynku pracy można wyciągnąć następujące wnioski:**

- Wzrasta liczba osób bezrobotnych na terenie Gminy.
- Pozytywnym zjawiskiem jest zmniejszający się udział kobiet wśród osób bezrobotnych.
- Wśród osób bezrobotnych dominują osoby z wykształceniem policealnym i średnim zawodowym oraz z wykształceniem zasadniczym zawodowym.
- Zwiększa się liczba osób bezrobotnych z wykształceniem wyższym.
- Wśród osób bezrobotnych nadal dominują osoby długotrwale bezrobotne, których z roku na rok wzrasta.

## Zagospodarowanie przestrzenne i infrastruktura

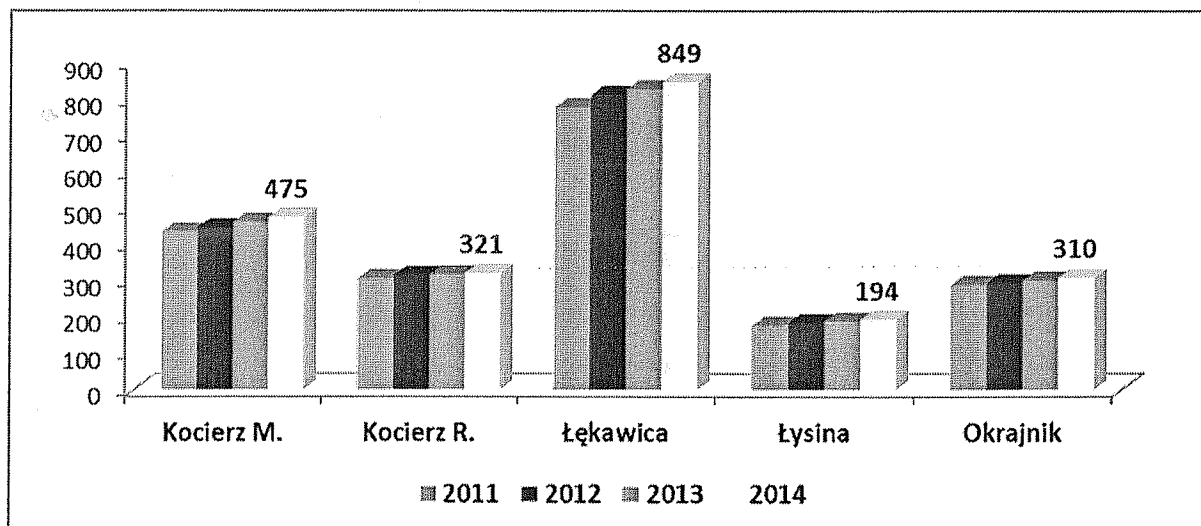
### Miejscowy Plan Zagospodarowania Przestrzennego Gminy

W dniu 25 kwietnia 2013 r. Rada Gminy Łękawica uchwaliła miejscowy plan zagospodarowania przestrzennego części gminy Łękawica.

### Gospodarka rolno- leśna

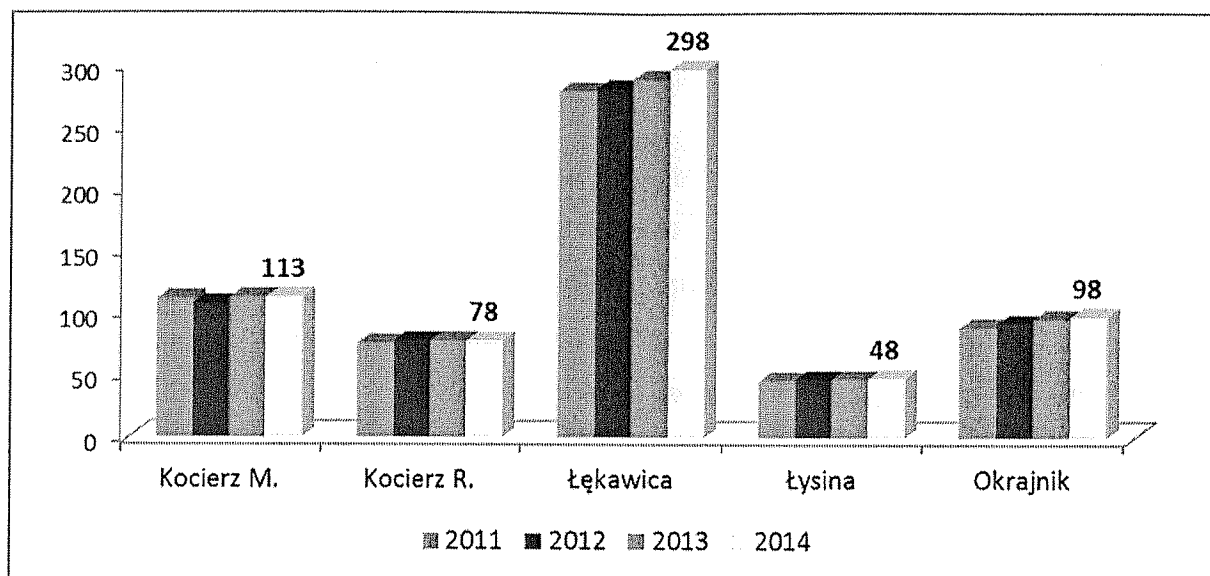
Na terenie Gminy dominują gospodarstwa rolno – leśne o powierzchni do 1 ha. W 2014 r. było ich łącznie 2149, z tego najwięcej w miejscowości Łękawica. Mniejszy udział stanowią gospodarstwa w przedziale od 1 do 15 ha, w 2014 r. było ich łącznie 635. W całej Gminie nie ma gospodarstwa przekraczającego 15 ha. Na terenie gminy głównie uprawia się: ziemianki, pszenicę, owies, mieszanki zbożowe, jednakże nie ma to charakteru uprawy na większą skalę, a jedynie bardziej dla własnych potrzeb mieszkańców.

Wykres 18 Gospodarstwa rolno- leśne do 1 ha w Gminie Łękawica



Źródło: opracowanie własne na podstawie danych Urzędu Gminy w Łękawicy

Wykres 19 Gospodarstwa rolno- leśne między 1 a 15 ha w Gminie Łękawica



Źródło: opracowanie własne na podstawie danych Urzędu Gminy w Łękawicy

## Infrastruktura techniczna

### Drogi, mosty, oświetlenie dróg, przystanki autobusowe

Przez Gminę Łękawica przebiega droga wojewódzka DW 946, łączącą Żywiec z Suchą Beskidzką oraz droga wojewódzka DW 781, łącząca Chrzanów z Łękawicą. Łączna długość dróg wojewódzkich wynosi 14 km.

Według danych Powiatowego Zarządu Dróg w Żywcu, sieć dróg powiatowych na terenie Gminy wynosi łącznie 10.161 km i obejmuje:

- 1409 S Okrajnik- Łysina – 1.728 km (droga lokalna)
- 1410 S Kocierz Rychwałdzki – Zakocierz – 4.454 km (droga zbiorcza)
- 1413 S Moszczanica – Gilowice – Ślemień – Lachowice – 1.998 km (droga główna)
- 1412 S Łękawica – Rychwałd – Pewel Mała – 1.981 km (droga zbiorcza).

Drogi gminne mają łączną długość 20,395 km, a pozostałe (gminne wewnętrzne, dojazdowe, rolnicze) – 100 km.

Ogólny stan dróg na terenie Gminy jest dobry. Niezbędne jest wybudowanie chodników dla pieszych w ciągu dróg gminnych publicznych, powiatowych i wojewódzkich. Wiele też dróg wymaga kompleksowego remontu.

W ramach mostów zlokalizowanych na terenie Gminy wymienić należy 7 mostów leżących przy drogach wojewódzkich, 7 mostów przy drogach powiatowych oraz 6 mostów przy drogach gminnych. Na terenie Gminy jest także 6 kładek. Zarówno mosty, jak i kładki wymagają remontów. Na skutek ulewnych deszczy niezbędne jest zmodernizowanie odwodnienia w ciągu dróg zlokalizowanych na terenie Gminy.

**Tabela 4 Wykaz mostów na terenie Gminy Łękawica**

Lp.	Wykaz mostów
<b>Drogi wojewódzkie</b>	
1	Most w okolicy skrzyżowania z ul. Wspólną (DW 946)
2	Sklep GS (DW 781)
3	Słupna (DW 781)
4	U Ficka (DW 781)
5	Obóz biwakowy (DW 781)
6	Za obozem biwakowym (DW 781)
7	Cisowy (DW 781)
<b>Drogi powiatowe</b>	
1	Ul. Krakowska
2	Ul. Turystyczna – za skrzyżowaniem na Andrychów
3	Ul. Turystyczna – przed kaplicą
4	Ul. Turystyczna – przy kaplicy
5	Ul. Turystyczna – nad. ul. Widokową
6	Ul. Turystyczna – Nad Kiczorą
7	Ul. Turystyczna – Przy Studenckiej
<b>Drogi gminne</b>	
1	Most na szkołę – Łękawica
2	Most na kościół – Łękawica

3	Most ul. Mostowa – Kocierz M.
4	Most przy szkole podstawowej – Kocierz M.
5	Most Krzywankówka – Kocierz M.
6	Most ul. Wodospadowa – Kocierz M.

*Źródło: opracowanie własne na podstawie danych Urzędu Gminy w Łękawicy*

Oświetlenie uliczne należy do zadań własnych gminy. Lampy uliczne są w większości własnością dystrybutora energii elektrycznej (TAURON Polska Energia). Ogółem na terenie gminy jest 435 lamp, z tego 247 lamp należy do TAURON, natomiast pozostałe są własnością Gminy. Z uwagi na fakt, iż dostawy energii elektrycznej na terenie Gminy są świadczone tylko przez jednego dostawcę, istotnym problemem są braki w przypadku czasowych wyłączeń dostaw energii, ponieważ gmina nie posiada alternatywnych źródeł zasilania.

W 2014 r. gmina Łękawica wykonała inwentaryzację i remont infrastruktury przystankowej dla poprawy jakości funkcjonowania komunikacji publicznej na terenie gminy. W wyniku prac zamontowano tablice informacyjne z nazwami przystanków, odnowiono wiaty o konstrukcji drewniano-betonowej tj. konserwacja dachu i konstrukcji drewnianych, malowanie części murowanej. Ponadto ustawiono trzy wiaty prefabrykowane z profili zamkniętych aluminiowych.

### **Sieć wodociągowa, kanalizacyjna i gazownicza**

Zaopatrzenie w wodę odbywa się za pomocą gminnej sieci wodociągowej, indywidualnych wodociągów oraz studni.

Długość **sieci wodociągowej** w Gminie Łękawica wynosi 56,7 km, co pozwala na korzystanie z istniejącej sieci mieszkańcom 715 budynków (stanowi to około 57,57% spośród wszystkich budynków na terenie Gminy). Dostawcą wody i administratorem sieci jest Zakład Usług Komunalnych w Łękawicy. Źródłem poboru wody dla potrzeb zaopatrzenia mieszkańców jest ujęcie wód powierzchniowych zlokalizowane na potoku Kocierzanka w miejscowości Kocierz Moszczanicki oraz wody podskórne. Pobierana woda uzdatniana jest



w dwustopniowej stacji uzdatniania wody w Kocierzu M. i pompowana na teren całej Gminy. Z sieci wodociągowej wyłączona jest jednak Łysina.

Gmina posiada trzy zbiorniki wody pitnej, tj. dwa w Kocierzu Moszczanickim i jeden w Okrajniku. Zbiorniki te służą do magazynowania i retencji wody pitnej.

Na terenie Gminy funkcjonuje Grupa Inicjatywna – wodociąg, która została utworzona dniu 17 września 2011 r. do realizacji zadania publicznego pn. „*Budowa zbiornika i rozbudowa sieci wodociągowej w gminie Łękawica*” w oparciu o art. 19 c ustawy z dnia 24 kwietnia 2003 r. o działalności pożytku publicznego i o wolontariacie (Dz. U. Nr 96, poz. 873 z późn. zm.) i o uchwałę nr XLI/274/10 Rady Gminy Łękawica z dnia 13 października 2010 r. w sprawie określenia trybu i szczegółowych kryteriów oceny wniosków o realizację zadania publicznego w ramach inicjatywy lokalnej.

Grupę Inicjatywną stanowią właściciele lub użytkownicy nieruchomości leżących na terenie jej działania, którzy chcą się podłączyć do wodociągu gminnego i wpisali się na listę będącą załącznikiem do wniosku o realizację zadania publicznego w ramach inicjatywy lokalnej lub podejmą działania dotyczące podłączenia do wodociągu w oparciu o ustalenia grupy.

Grupa Inicjatywna reprezentowana jest przez 6 osób. Teren działania Grupy Inicjatywnej: Łękawica, Kocierz Moszczanicki, Okrajnik.

Celem działania Grupy jest pomoc Gminie w realizacji zadania własnego dot. wodociągów i zaopatrzenia w wodę poprzez wniesienie wkładu własnego pieniężnego na poziomie nie niższym niż 25% kosztu realizacji zadania.

Obsługę administracyjną Grupy Inicjatywnej prowadzi Zakład Usług Komunalnych w Łękawicy.

Długość **sieci kanalizacyjnej** na terenie Gminy Łękawica wynosi 73,56 km, do której podłączonych jest 969 budynków (stanowi to około 78,02% spośród wszystkich budynków na terenie Gminy). W 2005 r. Gmina ze środków Narodowego Funduszu Ochrony Środowiska i Gospodarki Wodnej oraz ze środków własnych wybudowała mechaniczno- biologiczną oczyszczalnię ścieków o przepustowości 600 m<sup>3</sup> ścieków/ dobę.

W październiku 2013 r. zakończono realizację zadania „*Budowa systemu buforowego oczyszczalni ścieków w Łękawicy*” i uzyskano pozwolenie na użytkowanie. Przedsięwzięcie było realizowane w formie „zaprojektuj i wybuduj”. Zadanie zostało

dofinansowane ze środków Wojewódzkiego Funduszu Ochrony Środowiska i Gospodarki Wodnej w Katowicach. Przy oczyszczalni ścieków została wybudowana pompownia i 2 zbiorniki retencyjne wraz z infrastrukturą towarzyszącą.

Celem inwestycji było zapewnienie zrównoważonego podawania ścieków na oczyszczalnię, co przełożyło się na równomierność jej pracy.

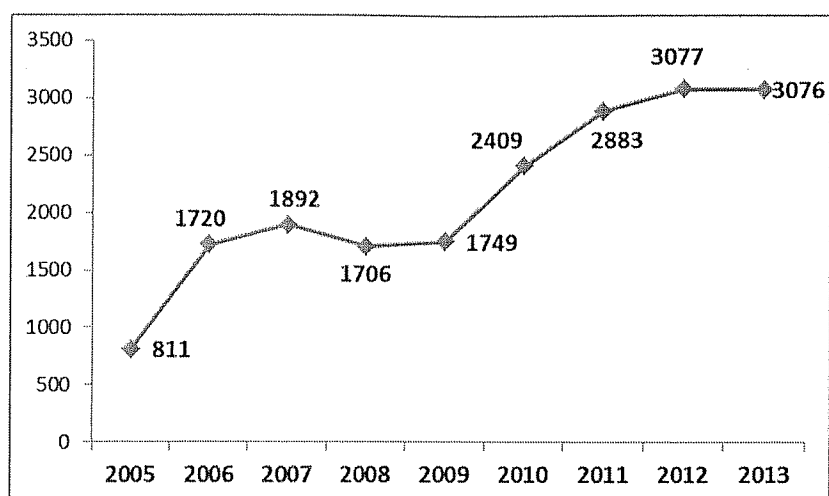
**Zdjęcie 1 Oczyszczalnia ścieków w Gminie Łękawica**



*Źródło: Urząd Gminy w Łękawicy*

Postęp w tym zakresie na przestrzeni ostatnich lat jest bardzo duży. Świadczą o tym dane odnośnie ludności korzystającej z sieci kanalizacji sanitarnej. Łysina jako jedyne sołectwo w Gminie nie posiada sieci kanalizacyjnej.

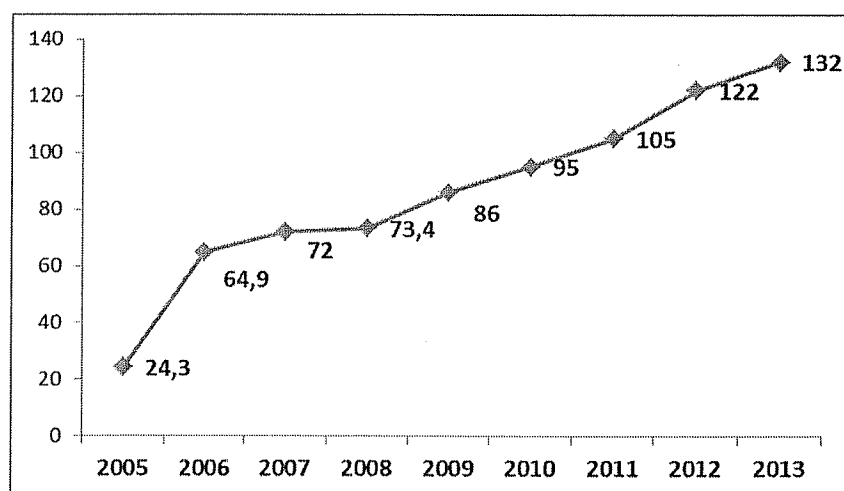
Wykres 20 Ludność korzystająca z oczyszczalni w Gminie Łękawica



Źródło: opracowanie własne na podstawie danych GUS (stat.gov.pl)

Konsekwencją zwiększenia ludności korzystającej z sieci kanalizacyjnej a zarazem z oczyszczalni, jest także wzrost ścieków oczyszczanych w ciągu roku, co obrazuje poniższy wykres.

Wykres 21 Ścieki oczyszczanie w ciągu roku w Gminie Łękawica (dam<sup>3</sup>).



Źródło: opracowanie własne na podstawie danych GUS (stat.gov.pl)

Na terenie Gminy, po kilkunastu latach starań, udało się przekonać Polską Spółkę Gazownictwa do rozpoczęcia realizacji inwestycji polegającej na budowie gazociągu.

I etapem inwestycji były prace montażowo- budowlane związane z budową infrastruktury gazowniczej w ramach przedsięwzięcia „Budowa gazociągu średniego ciśnienia wraz z przyłączem gazu do Zespołu Szkół w Łękawicy przy ul. Sportowej 5”. Zakres budowanego gazociągu zlokalizowanego w ciągu ul. Krakowskiej, ul. Za Wodą i ul. Sportowej wyniósł 1,5 km. Inwestycja ta w całości została sfinansowana przez Polską Spółkę Gazownictwa. Wybudowana sieć posiada przepustowość wymaganą dla całej Gminy, i jej dalsza rozbudowa będzie możliwa po kolejnym zbadaniu efektywności ekonomicznej na bazie zidentyfikowanego zainteresowania przyłączeniami do sieci oraz zakresu koniecznej rozbudowy. Niestety badania ankietowe przeprowadzone w 2012 r. wykazały niskie zainteresowanie przyłączeniem do sieci gazowej, co wstrzymało w czasie kolejne etapy inwestycji.

## **Gospodarka odpadami**

Do 30.06.2013 r. czyli do momentu wejścia w życie nowelizacji ustawy z dnia 13 września 1996 r. o utrzymaniu czystości i porządku w gminach, gospodarką odpadami komunalnymi na terenie Gminy Łękawica zajmowała się utworzona m.in. w tym celu jednostka organizacyjna gminy o nazwie Zakład Usług Komunalnych. Na terenie gminy już od 1997 roku prowadzony był selektywny system zbiórki odpadów komunalnych z podziałem na frakcje: szkło białe, szkło kolorowe, plastik, metal, papier oraz balast- odpady niesegregowane. Dodatkowo 2 razy do roku odbywała się w terenie zbiórka odpadów wielkogabarytowych i niebezpiecznych.

W okresie od 01.07.2013r., zgodnie z nowelizacją ustawy o utrzymaniu czystości i porządku w gminach, odbiór odpadów komunalnych i ich zagospodarowanie z terenów nieruchomości zamieszkałych realizowany jest przez BESKID Żywiec Sp. z o.o. ul. Kabaty 2, 34-300 Żywiec. Podmiot został wybrany w trybie przetargu nieograniczonego, gdzie umowa na świadczenie usług odbioru i zagospodarowania odpadów komunalnych na terenie Gminy Łękawica została zawarta na okres od 01.07.2013r. do 31.12.2014r.

Z nieruchomości niezamieszkałych od **01.07.2013 r.** pozostał system umów między właścicielem nieruchomości niezamieszkałej, a podmiotem świadczącym usługi w tym zakresie wpisanym do rejestru działalności regulowanej na terenie Gminy Łękawica.

Obecnie w gminie Łękawica odpady segregowane i gromadzone są do pojemników według następujących rodzajów:

- BALAST
- POPIÓŁ
- SZKŁO
- OPAKOWANIA
- BIO

Odbiór odpadów z podziałem na w/w frakcje z nieruchomości zamieszkałych następuje cyklicznie (co miesiąc) w każdej ilości, dodatkowo dwa razy do roku odbiór odpadów wielkogabarytowych i niebezpiecznych spod nieruchomości w każdej ilości.

Zgodnie z nowelizacją ustawy, gmina utworzyła na swoim terenie Punkt Selektywnego Zbierania Odpadów Komunalnych (PSZOK), który funkcjonuje od sierpnia 2013 r. Do PSZOK-u właściciele nieruchomości mogą dostarczać:

**1) Właściciele nieruchomości zamieszkałych:**

- odpady odbierane nieodpłatnie:

- przeterminowane leki i chemikalia,
  - zużyte baterie i akumulatory,
  - zużyty sprzęt elektryczny i elektroniczny,
  - meble i inne odpady wielkogabarytowe,
  - zużyte opony,
  - w przypadku konieczności również odpady segregowane obejmujące: balast, popiół, szkło, opakowania i BIO.
- } poza dwukrotną zbiórką w roku

- odpady odbierane odpłatnie:

odpady budowlane i rozbiórkowe.

**2) Właściciele nieruchomości niezamieszkałych** - mogą oddawać do PSZOK-u wszystkie w/w odpady zbierane w sposób selektywny – odpłatnie według stawek ustalonych przez administratora PSZOK.

Systematycznie od 2004 roku Gmina Łękawica wyposaża mieszkańców w pojemniki do gromadzenia odpadów komunalnych, i na dzień dzisiejszy wszyscy właściciele nieruchomości zamieszkałych posiadają min. 4 pojemniki do gromadzenia odpadów komunalnych – oklejone z podziałem na poszczególne frakcje.

Na dzień dzisiejszy na terenie Gminy Łękawica nie występują żadne dzikie wysypiska śmieci.

System selektywnego zbierania odpadów komunalnych „u źródła” pozytywnie ewoluował od 1997 r. i utrzymuje się do dnia dzisiejszego na najwyższym poziomie o czym świadczą liczne zdobyte przez Gminę nagrody i wyróżnienia oraz wysokie osiągane poziomy recyklingu.

### **Telekomunikacja i Internet**

Gmina Łękawica jest dobrze stelefonizowana. Według danych Urzędu Gminy Łękawica, wskaźnik telefonów stacjonarnych należy określić na poziomie 90 %. Ponadto w Łękawicy znajdują się przekazniki telefonii komórkowej, które pokrywają ok. 70 % powierzchni Gminy. Brak jest pokrycia w terenie kotliny Kocierskiej, co dla osób tam zamieszkujących stanowi istotny problem.

Od połowy lipca 2013 r. na terenie Gminy Łękawica funkcjonują punkty darmowego dostępu do Internetu (typu Hot-Spot), obejmujące swym zasięgiem następujące lokalizacje:

- okolice Alei Jana Pawła II w Łękawicy,
- okolice Centrum Kultury i Wypoczynku w Łękawicy,
- okolice placów wielofunkcyjnych w Łysinie,
- okolice budynku OSP i Szkoły Podstawowej w Kocierzu Moszczanickim,
- okolice budynku OSP w Okrajniku.

Kocierz Rychwałdzki nie został objęty zadaniem z uwagi na brak możliwości technicznych, wynikających ze szczególnego ukształtowania terenu tej miejscowości. Z uwagi na małą opłacalność (miejscowość zamieszkuje 281 osób), żadna z dostępnych sieci telefonii komórkowej nie jest zainteresowana przeprowadzeniem inwestycji na tym terenie.

Bezpłatny dostęp do Internetu, w ramach działających hot - spotów ma być zapewniony do lipca 2016 r.

**Analizując rozdział dotyczący infrastruktury technicznej można wyciągnąć następujące wnioski:**

- Ogólny stan dróg na terenie Gminy określa się jako dobry, niezbędne są jednak inwestycje związane z budową chodników oraz kompleksowym remontem niektórych odcinków dróg.
- Istotnym problemem są braki w przypadku czasowych wyłączeń dostaw energii, ponieważ gmina nie posiada alternatywnych źródeł zasilania.
- Ok. 57% budynków jest podłączonych od sieci wodociągowej.
- Ok. 78% budynków jest podłączonych do sieci kanalizacyjnej. Słabą stroną jest brak sieci kanalizacyjnej na terenie wsi Łysina.
- Gmina posiada własną oczyszczalnię ścieków.
- Na terenie Gminy prowadzony jest system selektywnej zbiórki odpadów komunalnych.
- Brak jest pokrycia siecią telefonii komórkowej w terenie kotliny Kocierskiej, co dla osób tam zamieszkujących stanowi istotny problem, łączy się to także z brakiem dostępu do Internetu.

## ***Infrastruktura edukacyjna i sportowa***

### **Infrastruktura edukacyjna**

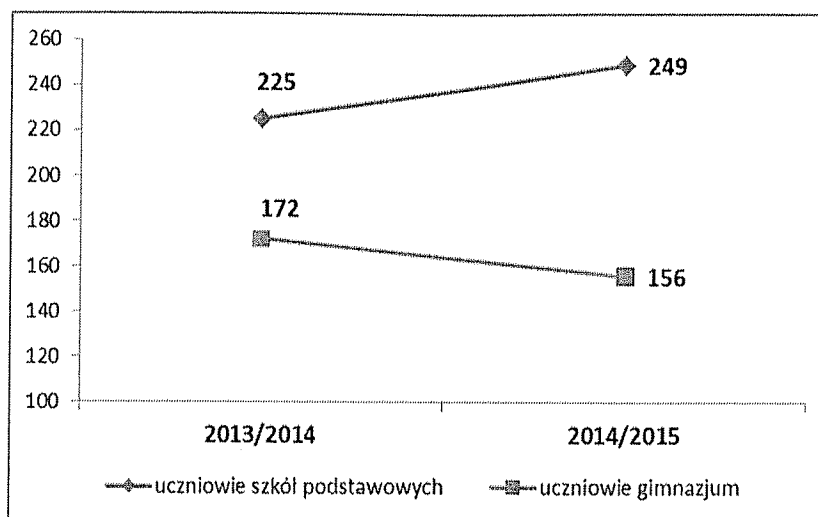
Na terenie Gminy działają:

- Zespół Szkół w Łękawicy obejmujący: przedszkole, szkołę podstawową i gimnazjum
- Szkoła Podstawowa w Kocierzu Moszczanickim obejmująca również przedszkole,
- Szkoła Podstawowa w Okrajniku obejmująca również przedszkole.

Dzieci zamieszkujące obszar Łysiny oraz Kocierza Rychwałdzkiego są dowożone do szkół autobusami szkolnymi.

W roku szkolnym 2014/2015, łącznie na terenie Gminy do szkół podstawowych uczęszcza 249 osób, tj. o 24 osoby więcej niż w poprzednim roku. Natomiast liczba uczniów gimnazjum zmniejszyła się w obecnym roku do 156 (w poprzednim roku było ich 172).

Wykres 22 Uczniowie szkół podstawowych i gimnazjum w Gminie Łękawica



Źródło: opracowanie własne na podstawie danych Urzędu Gminy w Łękawicy

### Zespół Szkół w Łękawicy

Liczba dzieci objętych wychowaniem przedszkolnym w roku szkolnym 2014/2015 wynosi 100 osób, w tym 76 dzieci z Łękawicy, 8 dzieci z Okrajnika, 8 dzieci z Kocierza Moszczanickiego, 6 dzieci z Kocierza Rychwałdzkiego i 2 dzieci z Łysiny. Potrzeby w zakresie dostępności do przedszkola są zaspokojone. Istnieje potrzeba doposażanie przedszkola oraz placu zabaw.

W zakresie Szkoły Podstawowej oraz Gimnazjum, zaobserwować można było wzrost liczby uczniów SP, natomiast spadek liczby uczniów Gimnazjum, co prezentuje poniższa tabela.

Tabela 5 Uczniowie i absolwenci w Zespole Szkół w Łękawicy

	2013/2014	2014/2015
<b>Szkoła Podstawowa</b>		
Obiekty	1	1
Pomieszczenia	6	7



Oddziały	6	7
Uczniowie	138	163
Absolwenci	24	26
<b>Gimnazjum</b>		
Obiekty	1	1
Pomieszczenia	10	10
Oddziały	8	8
Uczniowie	172	156
Absolwenci	56	54

*Źródło: opracowanie własne na podstawie danych Urzędu Gminy w Łekawicy*

W Zespole Szkół uczy łącznie 41 nauczycieli, z tego 22 nauczycieli dyplomowanych, 11 nauczycieli mianowanych, 6 nauczycieli kontraktowych oraz 2 nauczycieli stażystów.

Zdecydowana większość absolwentów Gimnazjum wybiera szkoły ponadgimnazjalne w powiecie żywieckim. Są to przede wszystkim Licea Ogólnokształcące o różnych profilach (powodzeniem cieszy się profil policyjny oraz obrona cywilna), technika w Zespole Szkół Mechaniczno- Elektrycznych w Żywcu, Zespole Szkół Ekonomiczno- Gastronomicznych w Żywcu oraz Zespole Szkół Budowlano- Drzewnych w Żywcu. Młodzież rzadziej wybiera szkoły zawodowe.

Budynek Zespołu Szkół posiada halę sportową oraz dwie sale komputerowe, które niestety są niedoposażone. Szkoła boryka się z problemami lokalowymi, brakuje świetlicy, sal dla nauczania początkowego, sali do występów, biblioteki, natomiast pomieszczenia przedszkolne mają zbyt małą powierzchnię. Konieczny jest także generalny remont sanitariatów na terenie Szkoły Podstawowej.

#### *Szkoła Podstawowa w Kocierzu Moszczanickim*

W roku szkolnym 2014/2015 funkcjonują 2 oddziały przedszkolne, w tym:

- jeden oddział 5/6 latków – 13 dzieci,
- jeden oddział 3/4 latków – 16 dzieci.

Liczba uczniów w Szkole Podstawowej wynosi obecnie 44 osoby.

**Tabela 6 Uczniowie i absolwenci w Szkole Podstawowej w Kocierzu Moszczanickim**

	2013/2014	2014/2015
<b>Szkoła Podstawowa</b>		
Obiekty	1	1
Pomieszczenia	9	9
Oddziały	5	5
Uczniowie	45	44
Absolwenci	11	9

*Źródło: opracowanie własne na podstawie danych Urzędu Gminy w Łękawicy*

W szkole pracuje łącznie 17 nauczycieli, z tego 2 nauczycieli dyplomowanych, 4 nauczycieli mianowanych, 6 nauczycieli kontraktowych oraz 5 nauczycieli stażystów.

Przy szkole istnieje plac zabaw, ale jego stan i wyposażenie wymagają gruntownego remontu. W szkole istnieje zastępcza sala gimnastyczna, pracownia komputerowa wyposażona w przestarzałe i psujące się komputery. Brakuje także zaplecza żywieniowego do przygotowywania posiłków dla uczniów.

#### *Szkoła Podstawowa w Okrajniku im. Górali Żywieckich*

W roku szkolnym 2014/2015 funkcjonują 2 oddziały przedszkolne, w tym:

- jeden oddział 5/6 latków – 10 dzieci,
- jeden oddział 3/4 latków – 11 dzieci.

W poprzednim roku szkolnym działał tylko jeden oddział przedszkolny obejmujący 15 dzieci.

Liczba uczniów w Szkole Podstawowej wynosi obecnie 42 osoby.

**Tabela 7 Uczniowie i absolwenci w Szkole Podstawowej w Okrajniku**

	2013/2014	2014/2015
<b>Szkoła Podstawowa</b>		
Obiekty	1	1

Pomieszczenia	6	6
Oddziały	5	5
Uczniowie	42	42
Absolwenci	7	9

*Źródło: opracowanie własne na podstawie danych Urzędu Gminy w Łękawicy*

W szkole pracuje łącznie 15 nauczycieli, z tego 3 nauczycieli dyplomowanych, 5 nauczycieli mianowanych, 5 nauczycieli kontraktowych oraz 2 nauczycieli stażystów.

Szkoła posiada salę komputerową z 10 stanowiskami wyposażonymi w sprzęt ICT. Niestety jako głównym problem wymienić należy brak sali gimnastycznej oraz zaplecza żywieniowego do przygotowywania posiłków dla uczniów.

### Infrastruktura sportowa

Infrastruktura sportowa na terenie Gminy jest dobrze rozwinięta. Znajduje się tutaj sporo obiektów intensywnie wykorzystywanych przez mieszkańców Gminy. Są to m.in.:

- Hala Widowiskowo-Sportowa „Pod Czohem” w Łękawicy
- Boisko sportowe w Łękawicy
- Kompleks boisk „Orlik” w Łękawicy
- Boisko sportowo-rekreacyjne w Kocierzu Moszczanickim
- Kompleks boisk w Centrum Rekreacji i Wypoczynku (park) w Łękawicy obejmujących:
  - Boisko do badmintona
  - Boisko do siatkówki/koszykówki
  - Kort tenisowy
  - Siłownia „pod chmurką”.

Działalność sportową szerzą na terenie Gminy m.in.:

- 1) Ludowy Klub Sportowy „BESKID” w Kocierzu Moszczanickim,
- 2) Ludowy Klub Sportowy „ORZEŁ” w Łękawicy

**Zdjęcie 2 Wnętrze hali sportowej w Łękawicy**



*Źródło: Urząd Gminy w Łękawicy*

**Zdjęcie 3 Boisko sportowo- rekreacyjne w Kocierzu Moszczanickim**



*Źródło: Urząd Gminy w Łękawicy*

## **Infrastruktura ochrony zdrowia oraz opieka społeczna**

Na terenie Gminy Łękawica znajduje się jeden punkt opieki zdrowotnej tj. Ośrodek Zdrowia w Łękawicy, gdzie usługi zdrowotne w zakresie podstawowej opieki zdrowotnej zapewnia Zespół Zakładów Opieki Zdrowotnej w Żywcu, ul. Sienkiewicza 52.

Ponadto na terenie gminy działają gabinety stomatologiczne:

- Indywidualna Praktyka Stomatologiczna K. Dyda (świadczy usługi w ramach NFZ),
- Indywidualna Praktyka Stomatologiczna Cecylia Marszałek (gabinet prywatny).

W gminie jest jedna Apteka „Nostra” mgr farm. M. Bednarz-Kolonko – w miejscowości Łękawica przy Ośrodku Zdrowia.

**Zdjęcie 4 Ośrodek zdrowia w Gminie Łękawica**



Źródło: <http://www.lekawica.com.pl/>

## **Zasoby kulturowe i infrastruktura kultury**

### **Infrastruktura kulturalna**

Wszelkimi aktywnościami kulturalnymi, na terenie całej Gminy zajmują się:

- Stowarzyszenie na rzecz promocji i rozwoju społeczno-kulturalnego „SZEROKA”,
- Gminna Biblioteka Publiczna w Łękawicy
- Koła Gospodyń Wiejskich (na terenie każdego sołectwa),
- Ochotnicze Straże Pożarne (na terenie każdego sołectwa),
- Stowarzyszenie Rozwoju Wsi Kocierz,
- Stowarzyszenie dla Rozwoju Kocierza Moszczanickiego i Okolic (organ prowadzący Szkołę Podstawową w Kocierzu Moszczanickim)
- Stowarzyszenie Mieszkańców wsi Okrajnik i Okolic (organ prowadzący Szkołę Podstawową w Okrajniku)
- Stowarzyszenie - Orkiestra Dęta „Beskid” Kocierz Moszczanicki
- Zespoły regionalne:
  - „Conviva” – grupa śpiewacza, utworzona na bazie członkiń z Koła Gospodyń Wiejskich, wykonująca pieśni ludowe, kościelne, kolędnicze, patriotyczne.
  - „Jaworki” – zespół góralski, dziecięcy, śpiewający pieśni regionalne Żywiecczyzny oraz tańczący tańce ludowe.

Mieszkańcy mogą uczestniczyć w następujących cyklicznych imprezach kulturalnych:

- Dni Łękawicy połączone z Turniejem Wiosek – maj
- Gminy Dzień Dziecka – czerwiec
- Noc Świętojańska – czerwiec
- Dożynki – sierpień/wrzesień
- Święto Kapusty - sierpień/wrzesień.

Organizacji większości imprez kulturowych na terenie Gminy służy Centrum Kultury i Wypoczynku we wsi Łękawica, obejmujący amfiteatr wraz z zapleczem.

Wśród najważniejszych zabytków, ze względu na poszczególne miejscowości, wymienić należy:

1) **Łysina** - mała wioska, położona w lesie, w której znajdują się kapliczki lub figurki kamienne z XIX-go i XX-go wieku. Najstarsze mają po 150 lat. W środku wsi na skrzyżowaniu dróg pod Lipą stoi rzeźba Św. Floriana, która strzeże wioskę. Na tym obszarze są także:

- "Zamczyska" na Łysinie czyli zespół skał. Wysokość ich dochodzi do 8 metrów, a ciągną się na kształt murów zamkowych na przestrzeni kilkudziesięciu metrów. Walory widokowe oraz związane z tym legendy zachęcają do odwiedzin tego skalnego rumowiska. Wytwory skalne służą również amatorom ćwiczeń alpinistycznych oraz zajęć wspinaczkowych.
- "Grota lodowa" na Łysinie – czyli wytwory skalne bazaltowe zawierające liczne jaskinie i groty. W północno-wschodniej części "Zamczysk" znajduje się jaskinia z tzw. "jęzorem lodowym tworzącym miniaturowy lodospad". Jest to jedyny tego typu obiekt w Karpatach poza Tatrami. Jej wyjątkowość polega na tym, że lód nie utrzymuje się tak długo nawet w jaskiniach Babiej Góry położonych 1000 metrów wyżej. Owa jaskinia jest najniżej położoną w Polsce grota lodową.
- liczne kapliczki przydrożne z XVII i XIX w.
- Stare wiejskie budownictwo zagrodowe
- Punkt widokowy
- Izba regionalna – otwarta od 2008 r. Utworzona z inicjatywy KGW Łysina.

2) **Kocierz Rychwałdzki i Kocierz Moszczanicki**, na terenie których znajdują się:

- W 1981 roku w Kocierzu R. wzniesiono kaplicę, o oryginalnej bryle, harmonizującej z górskim otoczeniem.
- Wzdłuż wiosek prowadzi jedna z najbardziej malowniczych dróg w kraju - Goscieniec Kocierski - najstarszy bity trakt handlowy. Droga liczy 27 km i prowadzi przez Przełęcz Kocierską. Zbudowana została latach 1784-1789 i zaliczana jest do najbardziej malowniczych w Polsce. Traktem tym przewożono sól na Węgry a wino i pszenicę z Węgier. Było to najkrótsze połączenie pomiędzy Krakowem i Wiedniem. Z tego miejsca można podziwiać przepiękną panoramę

Beskidów. Wzdłuż drogi ustawionych jest wiele kapliczek świadczących również o religijnym charakterze szlaku, który był szlakiem pielgrzymim do Kalwarii Zebrzydowskiej również ludności z obecnych terenów Słowacji oraz dowodem istnienia osadnictwa w tych terenach. Dobrze zachowane zabytki budownictwa drewnianego, oryginalne stodoły oraz piwnice wolnostojące należące już dziś do rzadkości.

- W centrum wsi obok Szkoły Podstawowej w Kocierzu Moszczanickim stoi marmurowy pomnik poświęcony Polakom straconym na szubienicy przez okupanta hitlerowskiego. Przypomina o wydarzeniach, które miały miejsce w czasie II Wojny Światowej w dniu 14 sierpnia 1944 r., kiedy to przywieziono z Oświęcimia i powieszono 15 Polaków. Akt ten był odwetem za zabicie 5 osób – konfidentów współpracujących z Niemcami, przez partyzantów. Nazwiska osób zachowały się dzięki Ks. Jaroszowi, który zerwał i zachował dla potomnych ogłoszenie o egzekucji rozwieszone na terenie wsi.
- W Kocierzu Rychwałdzkim przy ul. Turystycznej, przy drodze powiatowej nr S1410 postawiono obelisk upamiętniający miejsca walki i męczeństwa żołnierzy Armii Krajowej na Żywiecczyźnie.

**3) Łękawica, na terenie której znajdują się:**

- Kościół pod wezwaniem Michała Archanioła. Do roku 1992 Łękawica mogła poszczycić się wspaniałym, zabytkowym drewnianym kościołem z 1547 r. zbudowanym w stylu śląsko-małopolskim. Niestety, pożar strawił doszczętnie zabytek. Jedyną pozostałością po tamtym kościele jest grotta z figurą Matki Boskiej Różańcowej, stojąca u podnóża miejsca w którym stał kościół i wpisany do rejestru zabytków cmentarz.
- Obok budynku Urzędu Gminy stoi pomnik „Cudu Nad Wisłą” poświęcony poległym w latach 1914-1920r. Wybudowany został w 1930 r. dzięki staraniom Komitetu, na którego czele stał ówczesny kierownik szkoły, wybitny patriota i uczestnik wojny Feliks Świątek (1892 - 1940). 26 października 1930 r. odbyło się jego uroczyste odsłonięcie i poświęcenie. Aktu poświęcenia dokonał ks. Stanisław Fox. Jego twórcą był Jan Piesko - mistrz kamieniarski z Kocierza Rychwałdzkiego. 12 listopada 2000 roku pomnik przeniesiony został z prywatnej posesji na obecne miejsce.



**4) Okrajnik**, na terenie którego znajdują się:

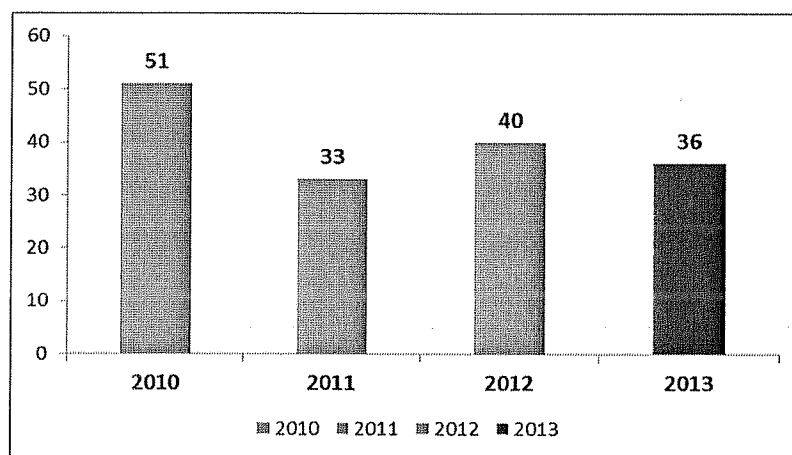
- przydrożne figury i kaplica z XIX wieku oraz drewniana kapliczka pochodząca z XVIII wieku wybudowana jak legenda głosi w miejscu złożenia prochów świętego.
- Kaplica z figurą Matki Boskiej Różańcowej w ołtarzu została wybudowana w 1828 r. a w 1976 roku została powiększona. Obecnie odprawiane są w niej niedzielne nabożeństwa.

## **Bezpieczeństwo publiczne**

### *Stan bezpieczeństwa w ruchu drogowym*

Dane liczbowe, pozyskane z Komendy Powiatowej Policji w Żywcu, wskazują, że ogólna liczba zdarzeń drogowych na które składają się wypadki drogowe i kolizje w 2013 r., w porównaniu z poprzednimi latami spadła.

**Wykres 23 Zdarzenia drogowe w Gminie Łękawica**



*Źródło: opracowanie własne na podstawie danych KPP w Żywcu*

Największą liczbę wypadków i kolizji odnotować należy w miejscowości Łękawica, jest to jednak związane z wielkością sołectwa i dominującą liczbą mieszkańców w stosunku do całej Gminy. Dane odnośnie zdarzeń drogowych, z podziałem na miejscowości, prezentują

poniższe tabele. Brakuje danych dla sołectwa Łysina, z uwagi na fakt, iż system ewidencji wypadków i kolizji prowadzonych przez KPP w Żywcu nie obejmuje tego sołectwa.

**Tabela 8 Wypadki drogowe w Gminie Łękawica**

Lp.	Miejscowości	2013	2012	2011	2010
1	Łękawica	4	4	3	6
2	Kocierz Moszczanicki	1	1	3	1
3	Kocierz Rychwałdzki	0	1	1	1
4	Okrajnik	0	1	2	1

*Źródło: opracowanie własne na podstawie danych KPP w Żywcu*

**Tabela 9 Ranni w wyniku wypadków drogowych w Gminie Łękawica**

Lp.	Miejscowości	2013	2012	2011	2010
1	Łękawica	7	7	4	9
2	Kocierz Moszczanicki	1	1	2	1
3	Kocierz Rychwałdzki	0	1	2	1
4	Okrajnik	0	2	2	2

*Źródło: opracowanie własne na podstawie danych KPP w Żywcu*

**Tabela 10 Zabici w wyniku wypadków drogowych w Gminie Łękawica**

Lp.	Miejscowości	2013	2012	2011	2010
1	Łękawica	0	0	0	0
2	Kocierz Moszczanicki	0	0	1	0
3	Kocierz Rychwałdzki	0	0	0	0
4	Okrajnik	0	0	0	0

*Źródło: opracowanie własne na podstawie danych KPP w Żywcu*

Biorąc pod uwagę liczbę zabitych w zdarzeniach drogowych, na terenie Gminy Łękawica, na przestrzeni ostatnich 4 lat, wystąpił tylko jeden taki przypadek – w miejscowości Kocierz Moszczanicki w 2011 r.

Tabela 11 Kolizje drogowe w Gminie Łękawica

Lp.	Miejscowości	2013	2012	2011	2010
1	Łękawica	13	17	18	16
2	Kocierz Moszczanicki	1	8	2	9
3	Kocierz Rychwałdzki	3	4	2	5
4	Okrajnik	2	4	2	21

*Źródło: opracowanie własne na podstawie danych KPP w Żywcu*

Zagrożenie ze strony nietrzeźwych użytkowników dróg, w Gminie Łękawica, jest niewielkie. W 2013 r. nie odnotowano ani jednego zdarzenia z udziałem nietrzeźwych kierujących, ani nietrzeźwych pieszych.

#### *Przemoc w rodzinie*

Niestety na terenie Gminy Łękawica, pojawia się problem przemocy w rodzinie. Na terenie Gminy, pokrzywdzonymi w wyniku przemocy w rodzinie są głównie kobiety i nieletni. Analizując dane z poprzednich lat, zauważyć należy jednak małą poprawę w tej kwestii.

Tabela 12 Interwencje związane z przemocą w rodzinie w Gminie Łękawica

Wyszczególnienie	2012	2013	+/-
Liczba przeprowadzonych interwencji domowych dotyczących przemocy w rodzinie	27	26	-1
Liczba pokrzywdzonych w wyniku przemocy w rodzinie:			
- ogółem	57	33	-24
- kobiety	29	29	0
- nieletni	27	6	-21
Liczba sprawców przemocy domowej ogółem	29	26	-3

*Źródło: opracowanie własne na podstawie danych KPP w Żywcu*

Z uwagi na fakt, iż miejscowość Łękawicę, zamieszkuje najwięcej osób, również tutaj dane pokazują, iż wskaźniki w tym obszarze są najgorsze. Porównanie informacji biorąc pod uwagę miejscowości prezentują poniższe tabele.

**Tabela 13 Przeprowadzone interwencje domowe dotyczące przemocy w rodzinie**

Lp.	Miejscowości	2013	2012	2011	2010
1	Łękawica	15	18	18	11
2	Kocierz Moszczanicki	3	2	1	6
3	Kocierz Rychwałdzki	1	0	0	1
4	Łysina	2	2	6	3
5	Okrajnik	5	5	3	7

*Źródło: opracowanie własne na podstawie danych KPP w Żywcu*

**Tabela 14 Liczba pokrzywdzonych w wyniku przemocy w rodzinie – ogółem**

Lp.	Miejscowości	2013	2012	2011	2010
1	Łękawica	17	32	34	22
2	Kocierz Moszczanicki	3	4	1	9
3	Kocierz Rychwałdzki	3	0	0	1
4	Łysina	4	9	7	5
5	Okrajnik	6	12	8	28

*Źródło: opracowanie własne na podstawie danych KPP w Żywcu*

**Tabela 15 Liczba pokrzywdzonych w wyniku przemocy w rodzinie - kobiety**

Lp.	Miejscowości	2013	2012	2011	2010
1	Łękawica	15	19	20	12
2	Kocierz Moszczanicki	3	2	0	6
3	Kocierz Rychwałdzki	1	0	0	1
4	Łysina	2	2	2	4
5	Okrajnik	3	6	4	7

*Źródło: opracowanie własne na podstawie danych KPP w Żywcu*

**Tabela 16 Liczba pokrzywdzonych w wyniku przemocy w rodzinie - nieletni**

Lp.	Miejscowości	2013	2012	2011	2010
1	Łękawica	2	13	14	10
2	Kocierz Moszczanicki	0	2	0	1
3	Kocierz Rychwałdzki	2	0	0	0
4	Łysina	0	6	2	0
5	Okrajnik	2	6	4	20

*Źródło: opracowanie własne na podstawie danych KPP w Żywcu*

**Tabela 17 Liczba sprawców przemocy domowej**

Lp.	Miejscowości	2013	2012	2011	2010
1	Łękawica	15	19	18	11
2	Kocierz Moszczanicki	3	2	1	6
3	Kocierz Rychwałdzki	1	0	0	1

4	Łysina	2	3	6	3
5	Okrajnik	5	5	3	7

*Źródło: opracowanie własne na podstawie danych KPP w Żywcu*

## Turystyka

Gmina Łękawica ma charakter turystyczno-rekreacyjno-rolniczy, o czym decyduje położenie w jednym z piękniejszych regionów Polski - Beskidach. Tereny te ze względu na swój górzysty charakter i spore rozdrobnienie gospodarstw tworzą krajobraz pól uprawnych, łąk i pastwisk. Na charakter turystyczno- rekreacyjny mają wpływ głównie 3 wsie: Kocierz Rychwałdzki, Łysina i częściowo Kocierz Moszczanicki.

Do walorów turystycznych **Kocierza Rychwałdzkiego** zaliczyć należy górzysty krajobraz, zakątki leśne, czystą wodę, powietrze, piękne widoki, które podziwiać można jadąc wzdłuż wsi malowniczą drogą prowadzącą z Żywca do Andrychowa przez przełęcz Kocierską (27 km).

Walory krajobrazowe **Kocierza Moszczanickiego** zachęcają do znalezienia odpoczynku wśród lasów i na stokach gór, a dodatkowej atrakcyjności turystycznej dodaje mu rozciągający się powyżej wsi rezerwat leśny Szeroka. Przewaga górzystego i pagórkowatego terenu obu tych miejscowości stwarza duże możliwości rozwijania bazy turystycznej do uprawiania sportów zimowych.

**Łysina**, to także wieś o walorach letniskowo-krajobrazowych. Jest tu ponad 50 domów letniskowych należących przeważnie do mieszkańców Śląska. Można stąd podziwiać piękno gór Beskidu Żywieckiego. Atrakcją dla turystów stanowi spokój, czyste powietrze, stare zagrodowe budownictwo wiejskie. Znajdujące się tu kompleksy skał bazaltowych mogą służyć amatorom uprawiania sportów wspinaczkowych.

Na infrastrukturę rekreacyjno – kulturalno- turystyczną składają się:

- Amfiteatr w Łękawicy,
- Krag biesiadny w Łękawicy,
- Krag taneczny w Łękawicy,
- Plac zabaw w Łękawicy,
- Plac zabaw w Okrajniku,

- Plac zabaw w Kocierzu Moszczanickim,
- Place wielofunkcyjne w Łysinie wraz z altaną.

Niestety słabym punktem samej Gminy jest niewystarczająca infrastruktura noclegowa i gastronomiczna, obejmująca zaledwie trzy większe tego typu obiekty, tj.

- 1) Zajazd Pod Jeleniem w Okrajniku, oferujący 50 miejsc noclegowych, w tym karczmę z salą na 130 osób
- 2) Kocierzanka Gospodarstwo Agroturystyczne w Kocierzu Rychwałdzkim oferujące 17 miejsc noclegowych
- 3) Restauracja ALASKA w Łękawicy.

Na granicy Kocierza Rychwałdzkiego z Targanicami w gminie Andrychów występuje nowoczesna baza noclegowa „Kocierz - Ośrodek konferencyjno – wypoczynkowy”.

Przez Gminę przebiegają dwa szlaki turystyczne:

- Szlak czerwony – na Laskowiec (918 m), Groń Jana Pawła II (890 m), przez Łamaną Skalę (929 m), Potrójną (836 m), Przełęcz Kocierską (718 m), która jest punktem widokowym na całą okolicę i dalej w kierunku Porąbki.
- Szlak zielony – na Łamaną Skalę /Rezerwat przyrody Madahora/ z Kocierza Górnego przez Przełęcz Kocierską (718 m), Ścieszków Groń (779 m), Gibasów Wierch (898 m).

## Porównanie najważniejszych danych Gminy Łękawica z danymi dla Powiatu Żywieckiego (według stanu na dzień 31.12.2013 r.)

**Tabela 18 Porównanie najważniejszych danych Gminy Łękawica z danymi dla Powiatu Żywieckiego (według stanu na dzień 31.12.2013 r.)**

Lp.	Wyszczególnienie	Gmina Łękawica	Powiat Żywiecki
<b>LUDNOŚĆ</b>			
1	Ludność ogółem, w tym:	4 408	153 108
	- kobiety	2 232	78 256
2	Ludność w wieku przedprodukcyjnym	886	29 402
3	Ludność w wieku produkcyjnym	2768	96 558
4	Ludność w wieku poprodukcyjnym	754	27 148
<b>RUCH NATURALNY</b>			
5	Urodzenia	44	1 446
6	Zgony	37	1 535
7	Zgony niemowląt	0	8
8	Przyrost naturalny	+7	-89
9	Małżeństwa	66	770
10	Rozwody	10	200
<b>MIGRACJE</b>			
11	Zameldowania w ruchu wew.	-	1 365
12	Zameldowania z zagranicy	1	43
13	Wymeldowania w ruchu wew.		1 236
14	Wymeldowania za granicę	0	137
15	Saldo migracji wew.	-	129
16	Saldo migracji zagranicznych	+1	-94
17	Zameldowania z miast	40	735
18	Zameldowania ze wsi	60	630
19	Wymeldowania do miast	24	514
20	Wymeldowania na wieś	28	722
<b>BEZROBOCIE</b>			
21	Liczba osób bezrobotnych zarejestrowanych w PUP ogółem, w tym	240	8347
	- kobiety	116	4141
22	Liczba osób bezrobotnych do 25 roku życia	51	1607
23	Liczba osób bezrobotnych powyżej 50 roku życia	54	2044
24	Osoby długotrwale bezrobotne	131	4275
<b>PODMIOTY GOSPODARCZE</b>			
25	Liczba podmiotów gospodarczych ogółem, w tym:	251	13536

	- osoby prowadzące działalność gospodarczą	202	10921
<b>GOSPODARKA KOMUNALNA</b>			
26	Długość sieci wodociągowej w km	56,7	682,7
27	Ilość budynków podłączonych do sieci wodociągowej	715	19528
28	Długość sieci kanalizacyjnej w km	73,56	873,5
29	Ilość budynków podłączonych do sieci kanalizacyjnej	969	22743

## Finanse Gminy

Na podstawie danych historycznych, a także aktualnego planu budżetu na rok 2014 określono szereg wskaźników oceniających sytuację finansową Gminy Łękawica.

**Tabela 19 Wskaźniki określające sytuację finansową Beneficjenta**

Lp.	Kategoria/Okres projekcji	Jedn.	Rok bazowy	Okres realizacji
			Rok 2013	Rok 2014
<b>A.</b>	<b>Scenariusz bez projektu</b>			
1.	Wskaźnik obsługi zadłużenia (<15%)	%	15,09%	14,09%
2.	Wskaźnik długu (<60%)	%	46,72%	45,11%
3.	Wskaźnik inwestycji (10-50%)	%	22,45%	34,27%
4.	Wskaźnik udziału dochodów własnych w dochodach ogółem (min 15%)	%	37,01%	40,16%
5.	Wskaźnik dochodu przypadającego na jednego mieszkańca (min 500zł /Mk)	zł/mieszkańca	3 188,52	3 721,47

Jak widać sytuacja Gminy umożliwia realizację tak własnych zadań, spłatę wcześniej zaciągniętych zobowiązań jak i zadań planowanych do realizacji w ramach Strategii. Analiza wskaźnikowa określiła, iż jedynie w przypadku wskaźnika obsługi zadłużenia nieznacznie przekroczono wskaźnik w roku 2013. Jednakże w kolejnym roku wskaźnik ten zszedł do



poziomu akceptowalnego tj. poniżej 15%. Bardzo pozytywnym jest wskaźnik dochodu przypadającego na jednego mieszkańca przewyższający 3 tys złotych. Przy założeniu minimalnego poziomu 500 zł kwota przekraczająca ten poziom ponad 6-cio krotnie potwierdza wysoki poziom rozwoju Gminy.

### III. ANALIZA SWOT MOCNYCH I SŁABYCH STRON, SZANS I ZAGROŻEŃ

**Analiza SWOT** jest narzędziem służącym do wewnętrznej analizy organizacji (Gminy) i jej otoczenia w celu zoptymalizowania strategii zarządzania bądź zbudowania nowego planu strategicznego. Głównym celem analizy jest określenie aktualnej pozycji badanego obszaru i jego perspektyw, a wraz z tym najlepszej strategii postępowania. Sama nazwa SWOT pochodzi od pierwszych liter słów czynników klasyfikujących możliwości firmy:

- **Strengths (mocne strony organizacji (Gminy))**, które należycie wykorzystane będą sprzyjać jej rozwojowi, a w chwili obecnej pozytywnie wyróżniające organizację w otoczeniu)
- **Weaknesses (słabe strony organizacji (Gminy))**, których nie wyeliminowanie bądź nie zniwelowanie siły ich oddziaływania będzie hamować rozwój organizacji)
- **Opportunities (szanse – uwarunkowania, które przy umiejętnym wykorzystaniu mogą wpływać pozytywnie na rozwój Gminy)**
- **Threats (zagrożenia – czynniki obecnie nie paraliżujące funkcjonowania organizacji, ale mogące być zagrożeniem w przyszłości dla sprawności Gminy)**

Analiza polega na identyfikacji 4 wyżej wymienionych grup czynników, opisanie ich wpływu na dalszy rozwój organizacji i odpowiednim wykorzystaniu w celu wzmocnienia strategii oraz przygotowaniu i realizacji odpowiednich przedsięwzięć gwarantujących osiągnięcie głównego celu strategii, misji i wizji.

Poniższą analizę mocnych i słabych stron Gminy Łękawica oparto na wnioskach płynących z przeprowadzonej uprzednio analizy obecnej, szeroko pojętej sytuacji Gminy oraz opracowano na podstawie rozmów i wywiadów z mieszkańcami – sektorem społecznym, gospodarczym i samorządowym, przeprowadzonych w październiku 2014 r. Nadano jej powszechnie znaną i zaakceptowaną formę zestawienia stron mocnych i słabych Gminy (analiza czynników endogenicznych, tkwiących w Gminie) oraz szans i zagrożeń, które wyszczególniono na podstawie analizy czynników egzogenicznych – tkwiących w otoczeniu Gminy – bliższym oraz dalszym. Dla ułatwienia podzielono je na obszary tematyczne. Poniżej zestawienie tabelaryczne analizy SWOT.

Tabela 20 Analiza SWOT Gminy Łękawica

L.p.	Obszar	Mocne Strony	Słabe strony (problemy wewnętrzne)	Szanse	Zagrożenia (problemy z otoczenia)
1.	<b>Lokalizacja</b>	<ul style="list-style-type: none"> <li>➤ Walory krajobrazowo-przyrodnicze – część Gminy leży na terenie Parku Krajobrazowego Beskidu Małego,</li> <li>➤ Zróżnicowanie przyrodniczo-krajobrazowe</li> <li>➤ znaczny obszar terenów zielonych i leśnych,</li> <li>➤ bliskość ośrodków miejskich – Bielsko-Biała, Żywiec, Sucha Beskidzka, Andrychów,</li> <li>➤ bliskość Jeziora Żywieckiego</li> </ul>	<ul style="list-style-type: none"> <li>➤ słaba promocja wykorzystująca lokalizację gminy,</li> <li>➤ problemy z dostępnością do niektórych przysiółków zlokalizowanych na terenie Gminy (szczególnie zimą),</li> <li>➤ górski teren ograniczający możliwość upraw</li> <li>➤ górski teren utrudniający komunikację</li> </ul>	<ul style="list-style-type: none"> <li>➤ Korzystne położenie geograficzne,</li> <li>➤ Nie wielka odległość do aglomeracji miejskich,</li> <li>➤ Budowa S69 – skrócenie czasu przejazdu do Bielska i dalej Katowic, Warszawy itd.</li> <li>➤ Duże zainteresowanie w zakresie korzystania z aktywnej turystyki w tym górskiej i agroturystyki</li> </ul>	<ul style="list-style-type: none"> <li>➤ Zmiany w środowisku naturalnym wpływające na gwałtowność zmian pogodowych – w terenie górskim,</li> <li>➤ Zagrożenia powodziowe, osuwiskowe,</li> <li>➤ Zagrożenia pożarowe (szczególnie z uwagi duży stopień lesistości)</li> </ul>
2.	<b>Kultura</b>	<ul style="list-style-type: none"> <li>➤ Liczne stowarzyszenia i organizacje związane z kulturą,</li> <li>➤ Własna infrastruktura kultury – amfiteatr, dom wiejski, OSP</li> </ul>	<ul style="list-style-type: none"> <li>➤ Ograniczona ilość placówek kulturalnych,</li> <li>➤ Ograniczone środki finansowe na rozwój działalności kulturalnej,</li> </ul>	<ul style="list-style-type: none"> <li>➤ Moda na powrót do tradycyjnych wartości, kultury,</li> <li>➤ Możliwości co do</li> </ul>	<ul style="list-style-type: none"> <li>➤ Rozwój technologii i innych możliwości spędzania wolnego czasu, szczególnie młodych ludzi,</li> </ul>

	<ul style="list-style-type: none"> <li>➤ Aktywne koła gospodyn wiejskich,</li> <li>➤ Podtrzymywanie tradycji regionalnych,</li> <li>➤ Produkty/ imprezy kulturalne (w tym cykliczne) związane z dziedzictwem Gminy – rosnąca ich popularność tak wśród mieszkańców jak i turystów</li> </ul>	<p>szczególnie w poszczególnych sołectwach,</p> <ul style="list-style-type: none"> <li>➤ Ograniczona oferta skierowana do młodzieży mająca na celu ich aktywizację kulturalną,</li> <li>➤ Brak zadaszenia widowni amfiteatru oraz własnego nagłośnienia,</li> <li>➤ Brak Gminnego Ośrodka Kultury</li> </ul>	<p>finansowania działalności kulturalnej z funduszy Unijnych,</p> <ul style="list-style-type: none"> <li>➤ Możliwość współpracy trans granicznej w zakresie wymiany kulturalnej,</li> <li>➤ Rosnąca popularność imprez organizowanych przez małe Gminy,</li> <li>➤ Współpraca z Gminami partnerskimi</li> </ul>	<ul style="list-style-type: none"> <li>➤ Ograniczenie czasu wolnego poprzez realizowanie obowiązków związanych z pracą,</li> <li>➤ Emigracja młodych ludzi,</li> <li>➤ Zanik obrzędów kulturalnych wraz ze starzeniem się społeczeństwa,</li> </ul>
3. Turystyka	<ul style="list-style-type: none"> <li>➤ Szereg naturalnych atrakcji turystycznych zlokalizowanych na terenie Gminy,</li> <li>➤ Lokalizacja Gminy idealna dla rozwoju agroturystyki</li> <li>➤ Atrakcyjne warunki do rozwoju różnych form turystyki, rekreacji i wypoczynku,</li> <li>➤ Bliskość atrakcyjnych turystycznie miejsc takich jak Jezioro Żywieckie, Góra Żar,</li> </ul>	<ul style="list-style-type: none"> <li>➤ Nie wystarczająca promocja Gminy,</li> <li>➤ Ograniczona ilość bazy turystycznej tak noclegowej, jak i gastronomicznej,</li> <li>➤ Nie wykorzystane atrakcje turystyczne,</li> <li>➤ Brak oznaczeń atrakcji turystycznych, ścieżek, szlaków itp.</li> <li>➤ Brak ścieżek rowerowych,</li> </ul>	<ul style="list-style-type: none"> <li>➤ Duże zainteresowanie, szczególnie osób z terenu Górnego Śląska, spędzaniem wolnego czasu na terenie Gminy,</li> <li>➤ Trendy w zakresie aktywnego spędzania wolnego czasu – turystyki pieszej, rowerowej</li> </ul>	<ul style="list-style-type: none"> <li>➤ Ograniczone środki konieczne do promowania turystyki na terenie Gminy,</li> <li>➤ Brak podmiotów zainteresowanych inwestowaniem w turystykę,</li> <li>➤ Rosnąca konkurencja w zakresie oferty turystycznej ze strony sąsiednich gmin,</li> </ul>

	<ul style="list-style-type: none"> <li>➤ Istnienie na terenie Gminy szeregu szlaków turystycznych,</li> <li>➤ Punkt Informacji Turystycznej</li> </ul>	<ul style="list-style-type: none"> <li>➤ Nie wystarczająca ilość obiektów infrastruktury około turystycznej,</li> <li>➤ Ograniczona informacja turystyczna,</li> <li>➤ Mentalność mieszkańców o ograniczonym zaufaniu do przyjezdnych</li> </ul>		
4. Transport	<ul style="list-style-type: none"> <li>➤ Łatwość w dostępie do dużych miast za pośrednictwem samochodów osobowych,</li> <li>➤ Odnowione przystanki autobusowe</li> </ul>	<ul style="list-style-type: none"> <li>➤ Brak dobrej komunikacji publicznej,</li> <li>➤ Duży problem z połączeniami z kilkoma sołectwami, szczególnie zimą m.in. Kocierz Moszczanicki, Kocierz Rychwałdzki, Łysina</li> <li>➤ Brak komunikacji kolejowej</li> </ul>	<ul style="list-style-type: none"> <li>➤ Normy prawne nakazujące organizację transportu publicznego, które mają obowiązywać od 2017 roku</li> </ul>	<ul style="list-style-type: none"> <li>➤ Niska rentowność podmiotów prywatnych realizujących połączenia busowe co przekłada się na niskiej jakości środki transportu,</li> <li>➤ Nie wystarczająca współpraca jednostek publicznych szczebla regionalnego w zakresie zapewnienia skutecznego transportu publicznego między wojewódzkiego</li> </ul>

5.	<p><b>Drogi (w tym parkingi i pozostała infrastruktura)</b></p>	<ul style="list-style-type: none"> <li>➤ Bliskość drogi nr 946 – ułatwiona komunikacja do ważnych ośrodków miejskich,</li> <li>➤ Poprawiający się stan dróg gminnych</li> </ul>	<ul style="list-style-type: none"> <li>➤ Nie wystarczająca jakość dróg wojewódzkich, powiatowych i gminnych,</li> <li>➤ W wielu miejscach brak poboczy, chodników, mijanek (w przypadku wąskich dróg)</li> <li>➤ Nie wystarczająca liczba miejsc parkingowych,</li> <li>➤ Nie wystarczające oświetlenie ulic,</li> <li>➤ Nie wystarczające środki finansowe niezbędne do utrzymania wszystkich dróg w Gminie,</li> <li>➤ Niezmodernizowane mosty,</li> <li>➤ Nie uregulowane stany prawne nieruchomości, przez które przebiega część dróg,</li> </ul>	<ul style="list-style-type: none"> <li>➤ Możliwość uzyskania środków z zewnętrznych źródeł,</li> </ul>	<ul style="list-style-type: none"> <li>➤ Ograniczona możliwość uzyskania dofinansowania z Regionalnego Programu Operacyjnego Województwa Śląskiego</li> <li>➤ Opóźnienia w realizacji Krajowego Programu Budowy Dróg,</li> <li>➤ Rozdrobnienie podmiotów zarządzających siecią dróg zlokalizowaną na terenie Gminy</li> </ul>
6.	<p><b>Informatyzacja</b></p>	<ul style="list-style-type: none"> <li>➤ Po za lokalnymi problemami, wysoki poziom nasycenia ofertami teleinformatycznymi,</li> <li>➤ Zlokalizowane na terenie</li> </ul>	<ul style="list-style-type: none"> <li>➤ Lokalne problemy z dostępem do Internetu oraz telefonii komórkowej (Kocierz Moszczanicki, Rychwałdzki),</li> </ul>	<ul style="list-style-type: none"> <li>➤ Zwiększająca się konkurencja na rynku telekomunikacyjnym co wpływa na ofertę oraz cenę</li> </ul>	<ul style="list-style-type: none"> <li>➤ Ograniczenia prawne w zakresie inwestycji teleinformatycznych z uwagi na obszary chronione,</li> </ul>

	Gminy punktu dostępu do Internetu (Hot spot)	Nie wystarczająca ilość e-Uслуг oferowanych przez podmioty publiczne,	usług, ➤ Rozwój nowoczesnych technologii i usług telekomunikacyjnych	➤ Wysokie koszty inwestycji infrastrukturalnych w zakresie informatyzacji gminy
7.	<p><b>Ochrona środowiska</b></p> <ul style="list-style-type: none"> <li>➤ Wysoki poziom nasycenia infrastrukturą wodno-ściekową,</li> <li>➤ Brak przemysłu zanieczyszczającego środowisko naturalne,</li> <li>➤ Stosunkowo nie zanieczyszczone środowisko naturalne zlokalizowane na terenie Gminy,</li> <li>➤ Wdrożona segregacja odpadów,</li> <li>➤ Własne ujęcia wody,</li> <li>➤ Duży stopień lesistości oraz powierzchni zielonych,</li> <li>➤ Własna oczyszczalnia ścieków,</li> <li>➤ Własna jednostka zajmująca się zarządzaniem infrastrukturą</li> </ul>	<ul style="list-style-type: none"> <li>➤ Brak pełnego uzbrojenia terenów nadbrzeżnych,</li> <li>➤ Słaba edukacja ekologiczna,</li> <li>➤ Miejscowe braki w infrastrukturze wodno-ściekowej,</li> <li>➤ Ograniczone zainteresowanie mieszkańców możliwością przyłączenia posesji do sieci kanalizacyjnej i wodociągowej,</li> <li>➤ Przypadki dzikich przyłączy – usuwanie ścieków do rzek, potoków lub rowów,</li> <li>➤ Gospodarstwa domowe korzystające z ogrzewania nie ekologicznego,</li> <li>➤ Szereg nie ocieplonych obiektów – tak mieszkaniowych jak i usługowych (w tym</li> </ul>	<ul style="list-style-type: none"> <li>➤ Duże możliwości w zakresie sfinansowania projektów proekologicznych środkami Unii Europejskiej,</li> <li>➤ Rosnąca Eko świadomość mieszkańców,</li> <li>➤ Rozwój technologii ekologicznych, równocześnie ograniczających koszty eksploatacyjne</li> </ul>	<ul style="list-style-type: none"> <li>➤ Degradacja środowiska wynikająca ze wzmożonego ruchu kołowego,</li> <li>➤ Potencjalny negatywny wpływ pseudo turystów,</li> <li>➤ Wzrastające ceny mediów co wpływa na szukanie alternatywnych sposobów ogrzewania (nie ekologicznych),</li> <li>➤ Wzrost zanieczyszczenia atmosfery spowodowany zwiększeniem ilości pojazdów poruszających się drogami przebiegającymi przez teren Gminy</li> </ul>

		<p>wodno-ściekowa,</p> <ul style="list-style-type: none"> <li>➤ Realizowany program usuwania azbestu.</li> </ul>	<p>publicznych) ,</p> <ul style="list-style-type: none"> <li>➤ Przypadki dzikich wysypisk śmieci,</li> <li>➤ Nie wystarczająca konserwacja rowów melioracyjnych,</li> <li>➤ Brak infrastruktury przeciwpowodziowej,</li> <li>➤ Występowanie zjawiska wypalania traw,</li> <li>➤ Degradacja gruntów rolnych (w tym przez dziką zwierzynę),</li> <li>➤ Zbyt duża ilość wycinanych drzew,</li> <li>➤ Niski stopień wykorzystania odnawialnych źródeł energii,</li> <li>➤ Wysokie zużycie energii elektrycznej na oświetlenie ulic,</li> <li>➤ Zlokalizowane na terenie Gminy budynki pokryte azbestem,</li> </ul>		
8.	Ochrona zdrowia	<ul style="list-style-type: none"> <li>➤ Dobrze działający ośrodek zdrowia</li> </ul>	<ul style="list-style-type: none"> <li>➤ Ograniczone Fundusze na rozwój Opieki Zdrowotnej,</li> <li>➤ Utrudniony dostęp do</li> </ul>	<ul style="list-style-type: none"> <li>➤ Trendy w zakresie zdrowego stylu życia,</li> <li>➤ Planowana budowa</li> </ul>	<ul style="list-style-type: none"> <li>➤ Wzrost ubóstwa co wiąże się z pogorszeniem stanu zdrowia i dbałości o zdrowie</li> </ul>



		<p>specjalistycznej Opieki,</p> <ul style="list-style-type: none"> <li>➤ Brak stacjonującej karetki pogotowia na terenie Gminy,</li> <li>➤ Ograniczone możliwości dostępu do lekarstw za sprawą braku apteki całonocnej,</li> <li>➤ Niska świadomość mieszkańców w zakresie badań profilaktycznych,</li> <li>➤ Słaba profilaktyka młodzieży w szkołach,</li> <li>➤ Brak codziennej opieki dentystycznej,</li> <li>➤ Nie wystarczająca jakość sprzętu medycznego,</li> <li>➤ Brak infrastruktury i podmiotów dot. opieki nad osobami starszymi i niepełnosprawnymi,</li> <li>➤ Utrudniony dostęp do badań profilaktycznych</li> </ul>	<p>szpitala Powiatowego w Żywcu,</p> <ul style="list-style-type: none"> <li>➤ Rozwój medycyny i technologii medycznych</li> </ul>	<p>osób wykluczonych,</p> <ul style="list-style-type: none"> <li>➤ Problemy finansowe NFZ,</li> <li>➤ Skomplikowane procedury w zakresie świadczeń zdrowotnych,</li> <li>➤ Wydłużające się okresy oczekiwania na usługi specjalistyczne</li> </ul>
--	--	--	---	--

9.	<p><b>Administracja</b></p> <ul style="list-style-type: none"> <li>➤ Wysoki poziom dostępności usług oferowanych przez administrację samorządową</li> <li>➤ Efektywne wykorzystywanie środków przeznaczonych na funkcjonowanie administracji</li> </ul>	<ul style="list-style-type: none"> <li>➤ Ograniczony dostęp do usług przez osoby starsze i niepełnosprawne (brak windy w budynku Urzędu Gminy)</li> </ul>	<ul style="list-style-type: none"> <li>➤ Środki UE pozwalające sfinansować projekty poprawiające poziom jakości usług administracji samorządowej</li> </ul>	<ul style="list-style-type: none"> <li>➤ Rosnący poziom zamknięcia społecznego powodujący brak przepływu informacji mieszkaniac – Urząd,</li> <li>➤ Rozbudowana biurokracja na szczeblach regionalnym i ogólnopolskim</li> </ul>
10.	<p><b>Finanse publiczne</b></p> <ul style="list-style-type: none"> <li>➤ Wysoki poziom pozyskiwania środków ze źródeł zewnętrznych</li> </ul>	<ul style="list-style-type: none"> <li>➤ Ograniczone możliwości co do samofinansowania działalności podmiotów publicznych</li> </ul>	<ul style="list-style-type: none"> <li>➤ Środki UE na realizację działań tak inwestycyjnych jak i pozostałych</li> </ul>	<ul style="list-style-type: none"> <li>➤ Narzucanie jednostkom samorządu terytorialnego zadań, bez wystarczającego wsparcia ze strony Państwa,</li> <li>➤ Przepisy prawne ograniczające sprawne funkcjonowanie JST,</li> </ul>

11.	Infrastruktura publiczna	<p>➤ Stosunkowo dobry stan istniejącej infrastruktury publicznej</p>	<p>➤ Lokalne braki w infrastrukturze publicznej np.:</p> <ul style="list-style-type: none"> <li>o Brak Sali gimnastycznej przy szkole podstawowej (Kocierz Moszczanicki i Okrajnik)</li> <li>o Braki w sieci kanalizacyjnej i wodociągowej,</li> <li>o Brak domu pogrzebowego i cmentarza komunalnego</li> </ul> <p>➤ Ograniczone Fundusze potrzebne do utrzymania obiektów publicznych,</p> <p>➤ Rozproszona zabudowa utrudniająca budowę sieci kanalizacyjnej i wodociągowej,</p> <p>➤ Brak budynku na cele świadczenia usług społecznych</p>	<p>➤ Środki UE na realizację działań tak inwestycyjnych jak i pozostałych,</p> <p>➤ Współpraca z sąsiednimi gminami w realizacji projektów ponad gminnych</p>	<p>➤ Ograniczenia prawne w realizacji inwestycji wynikające głównie z ochrony środowiska,</p> <p>➤ Ograniczenia w pozyskiwaniu środków zewnętrznych do finansowania rozwoju infrastruktury publicznej,</p>
12.	Szkolnictwo	<p>➤ Wystarczająca ilość placówek szkolnictwa podstawowego i gimnazjalnego,</p>	<p>➤ Nie wystarczające środki z budżetu Państwa na rozwój szkolnictwa,</p>	<p>➤ Rozwój nowoczesnych środków edukacji, w tym przez Internet,</p>	<p>➤ Niekorzystne tendencje demograficzne,</p> <p>➤ Emigracja zarobkowa,</p>

	<ul style="list-style-type: none"> <li>➤ Zaangażowanie lokalnej wspólnoty w rozwój i utrzymanie szkolnictwa na terenie Gminy</li> <li>➤ Możliwości finansowania edukacji poprzez gminne programy takie jak stypendia, wyprawki,</li> <li>➤ Sprawny dowóz dzieci do szkoły</li> </ul>	<ul style="list-style-type: none"> <li>➤ Zmniejszenie się liczby uczniów co wpływa na niebezpieczeństwo zamykania szkół z powodu ich nieopłacalności utrzymania,</li> <li>➤ Potrzeby w zakresie infrastruktury przedszkolnej w części sołectw,</li> <li>➤ Niewystarczający stan techniczny części budynków oświatowych,</li> <li>➤ Brak placówek ponadgimnazjalnych na terenie gminy,</li> <li>➤ Nie wystarczająca ilość zajęć pozalekcyjnych,</li> <li>➤ Brak żłobka</li> </ul>	<ul style="list-style-type: none"> <li>➤ Możliwości finansowania edukacji poprzez ogólnopolskie programy,</li> <li>➤ Rosnąca świadomość co do wagi wykształcenia (tak poziomowi jak i specjalizacji)</li> </ul>	<ul style="list-style-type: none"> <li>➤ Ograniczony dostęp do źródeł edukacji specjalistycznej (m.in. rzemieślniczej)</li> </ul>
13. Zabytki	<ul style="list-style-type: none"> <li>➤ Atrakcyjna ilość zabytków na terenie gminy</li> <li>➤ Rosnąca świadomość mieszkańców w zakresie dbałości o zabytki,</li> <li>➤ Inicjatywy</li> </ul>	<ul style="list-style-type: none"> <li>➤ Nie zadawalający stan obiektów dziedzictwa kulturowego,</li> <li>➤ Nie wystarczające środki finansowe na renowację tychże obiektów,</li> <li>➤ Nieuregulowany status prawny</li> </ul>	<ul style="list-style-type: none"> <li>➤ Możliwość pozyskania środków finansowych na prace renowacyjne,</li> </ul>	<ul style="list-style-type: none"> <li>➤ Wysokie wymagania konserwatora zabytków w zakresie prac renowacyjnych,</li> <li>➤ Wysoki koszt takich prac,</li> <li>➤ Wpływ warunków</li> </ul>

	społeczne/prywatne w zakresie dbałości o zabytki, ➤ Program ochrony zabytków	obiektów lub działań na których się znajdują,		atmosferycznych/ zmian klimatycznych na pogarszanie się stanu zabytków
<b>14. Gospodarka</b>	<ul style="list-style-type: none"> <li>➤ Dobrze rozwinięta gospodarka komunalna,</li> <li>➤ Korzystne warunki do rozwoju produkcji rolnej,</li> <li>➤ Dobra lokalizacja dla rozwoju przedsiębiorstw agroturystycznych</li> </ul>	<ul style="list-style-type: none"> <li>➤ Zmniejszająca się ilość gospodarstw rolniczych,</li> <li>➤ Zmniejszająca się ilość punktów rzemieślniczych,</li> <li>➤ Co raz mniejsza liczba pracowników wykwalifikowanych,</li> <li>➤ Ograniczona inicjatywa lokalnej społeczności w zakresie prowadzenia działalności gospodarczej,</li> <li>➤ Ograniczona liczba terenów inwestycyjnych,</li> <li>➤ Brak stref ekonomicznych,</li> <li>➤ Brak inkubatora przedsiębiorczości,</li> </ul>	<ul style="list-style-type: none"> <li>➤ Rosnące zainteresowanie terenami przyrodniczo atrakcyjnymi do celów agroturystyki,</li> <li>➤ Możliwość pozyskania środków na rozwój oraz na otwarcie działalności gospodarczej,</li> </ul>	<ul style="list-style-type: none"> <li>➤ Wysokie nasycenie konkurencją w regionie w zakresie turystyki,</li> <li>➤ Spadająca opłacalność produkcji rolnej,</li> <li>➤ Emigracja wykwalifikowanych osób (szczególnie młodych),</li> </ul>
<b>15. Budownictwo</b>	<ul style="list-style-type: none"> <li>➤ Duże zainteresowanie budownictwem mieszkaniowym,</li> <li>➤ Gmina posiada Miejscowy Plan Zagospodarowania</li> </ul>	<ul style="list-style-type: none"> <li>➤ Zbyt niski poziom zamożności mieszkańców skutkujący ograniczeniami w dostosowywaniu mieszkań do standardów ogólnie</li> </ul>	<ul style="list-style-type: none"> <li>➤ Zmiany w MPZP w zakresie terenów przeznaczonych pod budowę,</li> </ul>	<ul style="list-style-type: none"> <li>➤ Utrudnione możliwości uzyskiwania pozwolenia na budowę</li> <li>➤ Ograniczenia prawne</li> </ul>

	Przestrzennego co skracca etap przygotowania inwestycji	panujących, <ul style="list-style-type: none"> <li>➤ Brak mieszkań komunalnych,</li> <li>➤ Duże rozproszenie budownictwa mieszkaniowego,</li> </ul>	<ul style="list-style-type: none"> <li>➤ Spadające ceny na usługi, materiały budowlane</li> <li>➤ Trendy w osiedlaniu się na terenach wiejskich</li> </ul>	związane z obszarem cennym środowiskowo, <ul style="list-style-type: none"> <li>➤ Coraz większe ograniczenia w dostępności kredytów hipotecznych,</li> <li>➤ Polityka państwa ograniczająca ulgi podatkowe,</li> </ul>
<b>16. Bezpieczeństwo</b>	<ul style="list-style-type: none"> <li>➤ Dobrze rozwinięte, prężnie działające jednostki OSP</li> <li>➤ Niski stopień przestępczości,</li> <li>➤ Częściowy monitoring w miejscach publicznych,</li> <li>➤ Plan zarządzania kryzysowego</li> </ul>	<ul style="list-style-type: none"> <li>➤ Ograniczenie bezpieczeństwa wynikające z braków w infrastrukturze drogowej (chodników, poboczy, oświetlenia i innych),</li> <li>➤ Nie wystarczający monitoring służb policyjnych,</li> <li>➤ Mały poziom zabezpieczeń przeciwpowodziowych,</li> <li>➤ Miejscami słaby zasięg telefonii komórkowego ograniczający możliwość powiadomienia służb ratunkowych o zdarzeniach,</li> <li>➤ Nie wystarczający monitoring na terenie Gminy</li> </ul>	<ul style="list-style-type: none"> <li>➤ Rozwój finansowania usług wsparcia dla osób zagrożonych wykluczeniem społecznym,</li> </ul>	<ul style="list-style-type: none"> <li>➤ Ubożenie społeczeństwa,</li> <li>➤ Rozwój patologii wynikającej głównie z nałogów takich jak alkohol narkotyki,</li> <li>➤ Nie wystarczające zainteresowanie ze strony zarządców wód regulacją rzek i potoków,</li> <li>➤ Wysoka tendencja do naruszania przepisów o ruchu drogowym przez użytkowników dróg,</li> <li>➤ Częste zjawisko wypalania traw</li> </ul>

17.	<b>Instytucje publiczne</b> <ul style="list-style-type: none"> <li>➤ Dobra dostępność instytucji publicznych,</li> <li>➤ Dobra organizacja pracy,</li> <li>➤ Szeroki wachlarz usług</li> </ul>	<ul style="list-style-type: none"> <li>➤ Rozproszona zabudowa administracji publicznej,</li> <li>➤ Nie wystarczające kanały informacji pomiędzy instytucjami publicznymi a mieszkańcami,</li> <li>➤ Wysoki koszt utrzymywania infrastruktury publicznej</li> </ul>	<ul style="list-style-type: none"> <li>➤ Rozwój usług publicznych dzięki centralizacji za pośrednictwem drogi elektronicznej</li> </ul>	<ul style="list-style-type: none"> <li>➤ Ograniczenia finansowe działalności instytucji publicznych</li> </ul>
18.	<b>Rolnictwo</b> <ul style="list-style-type: none"> <li>➤ Wysoki poziom doświadczenia w zakresie rolnictwa,</li> <li>➤ Spore arealy wystarczające do rozwoju rolnictwa,</li> </ul>	<ul style="list-style-type: none"> <li>➤ Ukształtowanie terenu</li> <li>➤ Rozdrobnione gospodarstwa,</li> <li>➤ Brak podmiotów wspierających rozwój rolnictwa,</li> <li>➤ Brak wystarczającego wsparcia z zakresu walki z dewastacją upraw przez dzikie zwierzęta,</li> <li>➤ Niskie dopłaty za w/w szkody,</li> <li>➤ Ograniczone możliwości dystrybucji lokalnych wyrobów/produktów rolnych</li> </ul>	<ul style="list-style-type: none"> <li>➤ Podnoszenie świadomości społecznej i edukacja rolników w zakresie reformy sektora rolnego,</li> <li>➤ Możliwości dofinansowania środkami UE działalności rolniczej</li> </ul>	<ul style="list-style-type: none"> <li>➤ Wysoka konkurencja,</li> <li>➤ Zagrożenie dewastacji pól ze strony dzikiej zwierzyny,</li> <li>➤ Spadająca rentowność lokalnych gospodarstw rolniczych</li> </ul>
19.	<b>Inwestycje</b> <ul style="list-style-type: none"> <li>➤ Istnienie terenów możliwych do wykorzystania pod kątem inwestycyjnym,</li> <li>➤ Atrakcyjność cenowa</li> </ul>	<ul style="list-style-type: none"> <li>➤ Częste problemy z uregulowaniem statusu prawnego,</li> <li>➤ Niewystarczające zainteresowanie potencjalnych</li> </ul>	<ul style="list-style-type: none"> <li>➤ Walory przyrodnicze mogące przyciągać inwestorów szczególnie branży turystycznej,</li> </ul>	<ul style="list-style-type: none"> <li>➤ Nie wystarczająca promocja Gminy</li> </ul>

	gruntów, ➤ Znaczący poziom inwestycji publicznych	inwestorów, ➤ Nie wystarczające środki na inwestycje tak publiczne jak i komercyjne, ➤ Wysokie koszty utrzymania oświetlenia ulicznego	➤ Możliwości dofinansowania środkami UE różnego rodzaju inwestycji,	
20. Środki unijne	➤ Wysoka skuteczność w pozyskiwaniu środków z UE,	➤ Ograniczone środki finansowe konieczne do pokrycia tzw. wkładu własnego	➤ Poszerzające się możliwości uzyskiwania środków na różnego rodzaju projekty	➤ Wysoki poziom skomplikowalności dokumentacji dotacyjnych, wymagań instytucji zarządzających oraz prawa szczególnie zamówień publicznych, ➤ Długotrwałe procedury
21. Dostępność rynku pracy	➤ Zwiększający się odsetek ludzi ze średnim i wyższym wykształceniem	➤ Wysokie bezrobocie, ➤ Niskie wykształcenie osób bezrobotnych, ➤ Wysoki odsetek osób biernych zawodowo, ➤ Niski poziom wykształcenia kierunkowego/technicznego bez względu na poziom,	➤ Rozwój regionu, w tym okolicznych miast, ➤ Otwarty rynek pracy – dotyczy sąsiednich Państw, ➤ Polepszający się układ komunikacyjny pozwalający na szukanie pracy w innych regionach,	➤ Ujemne saldo migracji, ➤ Odpływ młodzieży za granicę, ➤ Trendy w nauczaniu nie podążające za wymaganiami rynku pracy,



			<ul style="list-style-type: none"> <li>➤ Brak punktu doradztwa dla osób bezrobotnych,</li> <li>➤ Problemy z dojazdem do pracy</li> <li>➤ Ograniczona promocja skierowana do potencjalnych inwestorów,</li> <li>➤ Niska świadomość społeczna w zakresie pozyskiwania pomocy w problemach społecznych i ekonomicznych,</li> <li>➤ Wysoki poziom bezrobocia,</li> <li>➤ Stosunkowo niskie zarobki w stosunku do czasu pracy ,</li> <li>➤ Częsty problem z nadużywaniem alkoholu,</li> <li>➤ Nie wystarczające zaangażowanie społeczności lokalnej w życie kulturalne, społeczne,</li> <li>➤ Nie wystarczające pokrycie gminy szerokopasmowym Internetem,</li> </ul>	<ul style="list-style-type: none"> <li>➤ Możliwość uzyskania środków na programy aktywizacji,</li> <li>➤ Duże możliwości w pozyskiwaniu środków z UE na realizację działań redukujących efekt wykluczenia społecznego,</li> </ul>	<ul style="list-style-type: none"> <li>➤ Negatywne trendy w zakresie stosowania umów śmieciowych i obniżania kosztów pracy przez przedsiębiorców,</li> <li>➤ Trendy pchające ludzi w pracoholizm – ograniczenie wolnego czasu, który powinien być poświęcony rodzinie</li> </ul>
22.	Poziom wykluczenia społecznego	<ul style="list-style-type: none"> <li>➤ Aktywność podmiotów publicznych w zakresie organizacji wszelkiego rodzaju kursów doskonalenia zawodowego, podnoszenia kwalifikacji</li> <li>➤ Pozytywna rywalizacja mieszkańców,</li> <li>➤ Dobra organizacja systemu pomocy społecznej</li> </ul>			

			<ul style="list-style-type: none"> <li>➤ Ograniczona aktywność osób starszych,</li> <li>➤ Brak możliwości udzielania porad prawnych osobom wykluczonym społecznie,</li> <li>➤ Brak miejsca oraz wsparcia dla trzeźwych alkoholików.</li> </ul>		
23.	Poziom zamożności mieszkańców	<ul style="list-style-type: none"> <li>➤ Akceptowalna stopa życiowa większości mieszkańców,</li> <li>➤ Bliskość miast oraz miejsc pracy,</li> <li>➤ Łatwość dostępu do edukacji,</li> </ul>	<ul style="list-style-type: none"> <li>➤ Wzrastające koszty utrzymania przy niezmiennej pensji,</li> <li>➤ Wysokie bezrobocie,</li> <li>➤ Brak stabilności finansowej</li> </ul>	<ul style="list-style-type: none"> <li>➤ Duże możliwości w pozyskiwaniu środków m.in. z UE na edukację, na zakładanie działalności, rozwój działalności gospodarczej, na zatrudnienie osób bezrobotnych</li> </ul>	<ul style="list-style-type: none"> <li>➤ Prawdopodobieństwo likwidacji miejsc pracy,</li> <li>➤ Zmienne przepisy dotyczące prowadzenia działalności gospodarczej,</li> <li>➤ Niestabilny rynek pracy,</li> <li>➤ Nie pewna sytuacja na rynku kredytowym</li> </ul>

## IV. MISJA I WIZJA GMINY

### *Misja Gminy*

**Misją Gminy Łękawica jest stymulowanie oraz wspieranie szeroko pojętego i zrównoważonego rozwoju jako miejscowości turystycznej z rozwijającym się nowoczesnym rolnictwem oraz atrakcyjnym miejscem do zamieszkiwania.**

Ważnym elementem misji jest nacisk na wykorzystanie wszelkich potencjałów, którymi dysponuje Gmina, takich jak: zasoby ludzkie, naturalne i położenie geograficzne. Osobnym zakresem misji Gminy Łękawica jest tworzenie i utrzymywanie warunków sprzyjających rozwojowi gospodarczemu – tj. zakładaniu i prowadzeniu podmiotów gospodarczych – rentownych, dobrze wpisanych w lokalne i regionalne realia rynkowe przedsiębiorstw, gwarantujących stabilny dochód właścicielom oraz zapewniających atrakcyjne i trwałe miejsca pracy dla mieszkańców Gminy.

### *Wizja Gminy*

W 2025 r. Gmina Łękawica będzie ośrodkiem turystycznym wykorzystującym zasoby naturalne oraz powstałe atrakcje turystyczne w celu rozwoju gospodarczego wszystkich miejscowości położonych na jej terenie. Dzięki przeprowadzonym inwestycjom oraz kampaniom edukacyjno-promocyjnym poprawiony zostanie stan środowiska naturalnego, a także zostanie zoptymalizowany system zarządzania kosztami eksploatacyjnymi. Gmina będzie wspierać przedsiębiorców w zakresie wyspecjalizowanych form ekologicznej produkcji rolnej a także dystrybucji produktów z niej pochodzących.

W 2025 r. na terenie Gminy Łękawica będą wyremontowane, zadbane i odpowiednio zabezpieczone obiekty dziedzictwa kulturowego. W wyniku szeregu działań tak inwestycyjnych jak i nie inwestycyjnych Gmina będzie oferować szereg produktów kulturalnych ściągających na jej teren rzesze turystów tak z regionu jak i z całej Polski oraz z zagranicy.

Dzięki aktywności samorządu oraz mieszkańców będzie podjętych i zrealizowanych szereg inwestycji, mających wpływ na podniesienie atrakcyjności miejscowości i ułatwienie życia jej mieszkańcom. Poruszanie się po całym terenie Gminy będzie bezpieczne i komfortowe. Dzięki działaniom i współpracy samorządu lokalnego oraz powiatowego poprawi się sytuacja transportu publicznego.

Na terenie Gminy Łękawica podniesiony zostanie stan placówek edukacyjnych – szkół podstawowych oraz gimnazjalnych tak by wszystkie były nowoczesne i atrakcyjne tak dla uczniów jak i ich pracowników. Poziom nauczania będzie jeszcze wyższy a także adekwatny do oczekiwań szkół średnich i zawodowych wobec absolwentów szkół gimnazjalnych. Na terenie Gminy dostępna będzie adekwatna do trendów demograficznych sieć placówek przedszkolnych oraz żłobków, oferujących miejsca dla podopiecznych, w pełni pokrywających zapotrzebowanie z tego zakresu. Dzięki temu mieszkańcy Gminy – matki dzieci w wieku przedszkolnym będą miały możliwość podejmowania aktywności zawodowej – tj. będą mogły wracać na rynek pracy bezpośrednio po urlopach macierzyńskich / wychowawczych.

W celu usprawnienia współpracy pomiędzy instytucjami, a osobami fizycznymi i przedsiębiorstwami zostanie utworzony system udogodnień administracyjnych, obejmujących m.in.: elektroniczne usługi publiczne, kompleksową informatyzację Urzędu Gminy wraz z podległymi jednostkami organizacyjnymi.

Na terenie Gminy funkcjonować będzie usprawniony i efektywny system gospodarki odpadami, a także inne programy, dzięki którym poprawia się estetyka wszystkich miejscowości na jej terenie.

Samorząd Gminy w okresie do 2025 roku, efektywnie będzie się ubiegać o zewnętrzne, bezzwrotne źródła finansowania szeregu przedsięwzięć, tak inwestycyjnych, jak i nakierowanych na rozwój lokalnych zasobów ludzkich. Zrealizowane projekty będą podnosiły kwalifikacje mieszkańców, dzięki czemu osoby te staną się bardziej konkurencyjne na rynku pracy. Dodatkowo zwiększy się aktywność społeczności lokalnej, co przyczyni się do skuteczniejszego funkcjonowania administracji lokalnej.

Mieszkańcy Gminy Łękawica będą mogli liczyć na kompleksowe wsparcie ze strony Gminy, w zakresie czynnego udziału w doskonaleniu zawodowym, rozwijaniu swoich umiejętności i zdolności, kształtowaniu postaw, zachowań i motywacji, a także doskonaleniu kondycji fizycznej i psychicznej. W zadaniach tych będzie uczestniczyć sprawnie funkcjonujące Centrum Usług Społecznych mające głównie na celu likwidację zjawiska wykluczenia społecznego.

Mieszkańcy będą jeszcze wyżej oceniać swoje miejsce zamieszkania i wyrażnie się z nim będą utożsamiać.

## V. CEL GŁÓWNY, CELE STRATEGICZNE

Tabela 21 Zestawienie celu głównego, celów strategicznych oraz celów operacyjnych

<b>CEL GŁÓWNY:</b>  Wykorzystanie potencjału infrastruktury, obszaru i mieszkańców celem zaspokojenia potrzeb ludności poprzez zrównoważony rozwój Gminy jako miejscowości turystycznej z rozwijającym się nowoczesnym rolnictwem oraz atrakcyjnym miejscem do zamieszkiwania
<u>Cel strategiczny nr 1:</u>  „Wysoki stopień zaspokojenia potrzeb społecznych mieszkańców Gminy Łękawica”
<u>Cel Strategiczny nr 2:</u>  „Wysoki stopień bezpieczeństwa na terenie Gminy”
<u>Cel strategiczny nr 3:</u>  „Stymulowanie rozwoju gospodarczego i przedsiębiorczości na terenie Gminy Łękawica”
<u>Cel strategiczny nr 4:</u>  „Budowa, utrzymanie i rozwój nowoczesnej infrastruktury technicznej”

Cel strategiczny nr 5:

„Efektywna ochrona środowiska, w tym szczególnych walorów przyrodniczych Gminy Łękawica”

Cel strategiczny nr 6:

„Turystyka, wraz ze skuteczną oraz intensywną promocją Gminy, przede wszystkim jako obszaru atrakcyjnego dla turystów”

Cel strategiczny nr 7:

„Zwiększanie uczestnictwa w kulturze, troska o dziedzictwo kulturowe Gminy”

Cel strategiczny nr 8:

„Wysoka jakość funkcjonowania administracji samorządowej”

## VI. CELE OPERACYJNE, ZADANIA

Poniżej zamieszczono, w odniesieniu do poszczególnych celów strategicznych, wyszczególnionych w poprzednim rozdziale, wykaz celów operacyjnych, wraz z typami zadań, proponowanych do realizacji w horyzoncie czasowym 2015 – 2025:

Cel strategiczny nr 1 - *Wysoki stopień zaspokojenia potrzeb społecznych mieszkańców Gminy Łękawica*

### Cele operacyjne:

1. Zapewnienie mieszkańcom Gminy dostępu do placówek, świadczących usługi związane z ochroną zdrowia, przede wszystkim usługi objęte publicznym systemem ochrony zdrowia,
2. Zapewnienie mieszkańcom Gminy możliwości udziału w badaniach profilaktycznych, w tym objęcie dzieci i młodzieży szkolnej regularnymi badaniami profilaktycznymi,
3. Objęcie profesjonalną opieką wymagających tego osób starszych, zamieszkujących teren Gminy,
4. Podniesienie jakości infrastruktury edukacyjnej na terenie Gminy,
5. Podniesienie jakości infrastruktury sportowej na terenie Gminy, w tym infrastruktury sportowej, zlokalizowanej przy placówkach edukacyjnych,
6. Zapewnienie możliwości uczęszczania do placówek przedszkolnych wszystkim dzieciom, w wieku przedszkolnym z terenu Gminy,
7. Zapewnienie mieszkańcom Gminy, znajdującym się w trudnej sytuacji życiowej dostępu do komunalnych zasobów mieszkaniowych,
8. Wspieranie osób, znajdujących się w trudnej sytuacji życiowej,
9. Tworzenie na terenie Gminy niezbędnych, z punktu widzenia mieszkańców elementów infrastruktury komunalnej.



**Tabela 22 Cel strategiczny nr 1: „Wysoki stopień zaspokojenia potrzeb społecznych mieszkańców gminy Łękawica” - Typy zadań, przewidzianych do realizacji:**

<i>L.p.</i>	<i>Zadanie</i>	<i>Planowany termin realizacji</i>	<i>Opis planowanego zadania</i>
1	<i>Program profilaktyki zdrowotnej wśród mieszkańców w tym wśród uczniów szkół wraz z zakupem ambulansu z wyposażeniem</i>	2019-2022	<i>Zadanie nieinwestycyjne</i> <i>Polegało będzie na organizacji akcji informacyjnych nt. szczepień dzieci i dorosłych oraz profilaktycznych badań. Działania te będą miały także na celu profilaktykę w zakresie ochrony przed zwierzętami przenoszącymi choroby w tym przed kleszczami.</i>
2	<i>Utworzenie ośrodka pomocy osobom zagrożonym wykluczeniem społecznym</i>	2015-2018	<i>Zadanie inwestycyjne</i> <i>Ośrodek planuje się utworzyć w skrzydle „C” budynku Urzędu Gminy</i>
3	<i>Budowa Centrum Integracji Społeczności Lokalnej w Łękawicy</i>	2013-2015	<i>Zadanie inwestycyjne</i> <i>Zadanie jest zakończone, budynek Centrum Integracji Społeczności Lokalnej zlokalizowany jest w części „B” przy budynku Urzędu Gminy w Łękawicy. Centrum Integracji pełnić będzie funkcje edukacyjne, kulturalne, społeczne i rekreacyjne.</i>
4	<i>Modernizacja / rozbudowa placówki dziennego wsparcia osób zagrożonych wykluczeniem społecznym</i>	2014-2015	<i>Zadanie inwestycyjne</i> <i>Zadanie polegało będzie na rozbudowie lub modernizacji budynku zlokalizowanego w Łękawicy przy ulicy Żywieckiej.</i>
5	<i>Remont / modernizacja placówek edukacyjnych, w tym budowa sal gimnastycznych</i>	2019-2022	<i>Zadanie inwestycyjne</i> <i>Zadanie polegało będzie na remontach i modernizacjach budynków szkół i przedszkoli w zakresie jakiego będzie wymagał ich stan.</i>

6	Budowa placówek przedszkolnych	2019-2020	<p><i>Zadanie inwestycyjne</i></p> <p>Planowana budowa przedszkoli będzie zlokalizowana przy budynkach istniejących już szkół jako ich rozbudowa. Jednocześnie mieszkańcy zgłosili zadanie polegające na urządzeniu przedszkola w budynku prywatnym w ramach prowadzonej działalności gospodarczej, który będzie funkcjonował jako przedszkole prywatne.</p>
7	Budowa żłobka	2018-2020	<p><i>Zadanie inwestycyjne</i></p> <p>Planowana budowa żłobka będzie zlokalizowana przy budynku szkoły w Łękawicy jako jej rozbudowa. Jednocześnie mieszkańcy zgłosili zadanie polegające na urządzeniu żłobka w budynku prywatnym w ramach prowadzonej działalności gospodarczej, który będzie funkcjonował jako żłobek prywatny.</p>
8	Budowa domów / mieszkań komunalnych	2020-2025	<p><i>Zadanie inwestycyjne</i></p> <p>Planowane zadanie na etapie opracowania niniejszej prognozy nie ma jeszcze ustalonej lokalizacji, prawdopodobna lokalizacja to centrum miejscowości Łękawica.</p>
9	Budowa sieci szerokopasmowej	2018-2020	<p><i>Zadanie inwestycyjne</i></p> <p>Planowana budowa sieci szerokopasmowej realizowana będzie przez przedsiębiorstwo telekomunikacyjne na terenach mieszkaniowych Gminy Łękawica.</p>
10	Budowa cmentarza komunalnego wraz z infrastrukturą towarzyszącą	2015-2025	<p><i>Zadanie inwestycyjne</i></p> <p>W Planie Zagospodarowania Przestrzennego ustalono lokalizację cmentarza w Łękawicy pomiędzy ulicą Kasztanową a ulicą Klonową.</p>
11	Modernizacja infrastruktury przeciwpowodziowej	2016-2018	<p><i>Zadanie inwestycyjne</i></p> <p>W ramach modernizacji infrastruktury przeciwpowodziowej przewidziano regulację koryta potoku Kocierzanka w miejscowości Kocierz Moszczanicki na odcinku około 3 km, w miejscowości Łękawica na długości około 2 km oraz w Kocierzu Rychwałdzkim wzdłuż terenów zamieszkałych. Aktualnie potok na tych odcinkach zalewa okoliczne tereny w tym gospodarstwa domowe, pola i drogi powodując</p>

			<p>znaczne szkody. Zagrożonych powodzią jest około 100 gospodarstw domowych i kilkanaście budynków innych, a także 6 mostów i 6 kładek. Ostatnia powódź na tym terenie spowodowała zalanie 20 gospodarstw domowych, uszkodzenie dróg, sieci wodociągowej i kanalizacyjnej, a także uszkodzenia w obrębie linii brzegowej i stopni rzecznych. Celem realizacji zadania jest ochrona przeciwpowodziowa oraz poprawa stanu technicznego koryta rzeki i uporządkowanie brzegów.</p>
--	--	--	---

**Cel strategiczny nr 2 - Wysoki stopień bezpieczeństwa na terenie Gminy**

**Cele operacyjne:**

1. Zapewnienie wysokiej sprawności elementom infrastruktury, zabezpieczającym teren Gminy przed powodzią,
2. Korzystne, z punktu widzenia bezpieczeństwa ukształtowanie koryt wybranych cieków wodnych / potoków, przepływających przez teren Gminy,
3. Objęcie monitoringiem szerszego terenu Gminy w porównaniu z obecnym,
4. Budowa siedziby służb / straży odpowiedzialnych za szeroko rozumiane bezpieczeństwo Gminy,
5. Podniesienie gotowości bojowej służb / straży, odpowiedzialnych za bezpieczeństwo pożarowe, powodziowe itp. Na terenie Gminy,
6. Zapewnienie połączeń komunikacyjnych, gwarantujących alternatywne względem siebie trasy przejazdu przez obszar Gminy oraz płynność ruchu,

**Tabela 23 Cel strategiczny nr 2: „Wysoki stopień bezpieczeństwa na terenie gminy” - Typy zadań, przewidzianych do realizacji:**

<i>L.p.</i>	<i>Zadanie</i>	<i>Planowany termin realizacji</i>	<i>Opis planowanego zadania</i>
1	Budowa zbiorników mikroretencji	2019-2025	Zadanie dotyczące zbiorników mikroretencji jest powieleniem zadania za Planem Zagospodarowania Przestrzennego Gminy Łękawica oraz za Programem Małej retencji dla Województwa Śląskiego. Zadanie to zaplanowano na lata 2019-2020. Planowane dwa zbiorniki zlokalizowane będą na potoku Kocierzanka i będą miały za zadanie zatrzymanie wzebrzeń powodziowych oraz ochronę ludzi i ich mienia. Obiekty tego typu powodują zmiany w obiegu wody hydrologicznego przebudowanego cieku (w tym przypadku Kocierzanki), wpływają na modyfikację na naturalne procesy zachodzące w cieku (m. in. transport materiału, erozję). Skutki działań będą miały zasięg lokalny i charakter długoterminowy.
2	Budowa nowoczesnej sieci monitoringu wizyjnego	2019-2010	<i>Zadanie inwestycyjne</i> Planowany jest montaż kamer w celu monitorowania terenów centrum poszczególnych sołectw ze szczególnym uwzględnieniem miejsc niebezpiecznych, celem jest zwiększenie bezpieczeństwa mieszkańców i łatwiejsze znalezienie ewentualnych sprawców kradzieży czy włamań.
3	Zakup nowoczesnego sprzętu ratowniczo-gaśniczego	2019-2020	<i>Zadanie nieinwestycyjne</i> Zadanie polegało będzie na zakupie samochodów oraz specjalistycznego sprzętu dla OSP w celu sprawniejszych działań Strażaków (szczególnie w trakcie powodzi)
	Budowa/rozbudowa/modernizacja budynków Ochotniczych Straży Pożarnych	2019-2020	<i>Zadanie inwestycyjne</i> Zadanie polegało będzie na rozbudowie lub modernizacji istniejących budynków OSP
4	Przebudowa znajdujących się	2019-2022	<i>Zadanie inwestycyjne</i> Zadanie polegało będzie na remontach i modernizacjach mostów,

	na terenie Gminy pola□czeń mostowych		zadanie to będzie realizowane w trakcie remontów i modernizacji dróg gminnych – szczególnie zniszczonych powodziami.
--	--	--	---

**Cel strategiczny nr 3 - *Stymulowanie rozwoju gospodarczego i przedsiębiorczości na terenie Gminy Łekawica***

**Cele operacyjne:**

1. Przyciągnięcie na teren Gminy inwestorów – osób zainteresowanych zakładaniem i tworzeniem w Gminie nowoczesnych, rentownych podmiotów gospodarczych, poprzez tworzenie dedykowanej im infrastruktury w postaci stref aktywności gospodarczej,
2. Zabezpieczenie na terenie Gminy terenów, dedykowanych specjalistycznej produkcji rolnej, w tym zdrowej żywności,
3. Intensywna promocja inwestycyjna Gminy, w tym promocja dostępnych na terenie Gminy nieruchomości, kwalifikujące się do wykorzystania na cele związane z prowadzeniem działalności gospodarczej,
4. Ułatwianie kontaktów podmiotów gospodarczych, zarejestrowanych i prowadzących działalność na terenie Gminy z urzędami oraz instytucjami,
5. Promocja działalności gospodarczej, poprzez objęcie mieszkańców Gminy, zainteresowanych zakładaniem przedsiębiorstw programem szkoleń i doradztwa, w zakresie tematyki, związanej z szeroko rozumianymi aspektami prowadzenia firmy,
6. Stymulowanie rozwoju sektora transportowego, w zakresie regionalnych przewozów osobowych.

**Tabela 24 Cel strategiczny nr 3: „Stymulowanie rozwoju gospodarczego i przedsiębiorczości na terenie gminy Łękawica” - Typy zadań, przewidzianych do realizacji:**

L.p.	Zadanie	Planowany termin realizacji	Opis planowanego zadania
1	Utworzenie na terenie Gminy nowoczesnego i świadczącego szeroki zakres usług ośrodka wsparcia dla osób, zainteresowanych założeniem i prowadzeniem własnej działalności gospodarczej	2019-2020	Zadanie pozainwestycyjne Ośrodek wsparcia dla osób zainteresowanych założeniem i prowadzeniem własnej działalności gospodarczej planuje się utworzyć w budynkach komunalnych zlokalizowanych na terenie Gminy Łękawica.
2	Wybudowanie w Gminie Inkubatora Przedsiębiorczości	2019-2020	Zadanie pozainwestycyjne Inkubator Przedsiębiorczości planuje się wybudować/utworzyć w pomieszczeniach budynku komunalnego przy ulicy Żywieckiej 23 w miejscowości Łękawica.
3	Program szkoleń / doradztwa w zakresie szeroko rozumianych aspektów, związanych z działalnością gospodarczą	2015-2016	Zadanie pozainwestycyjne Działania takie planuje się realizować we współpracy w Powiatowym Urzędzie Pracy w Żywcu
4	Poradnictwo prawne w zakresie tematyki związanej z działalnością gospodarczą	2016-2025	Zadanie pozainwestycyjne Działania takie planuje się realizować we współpracy w Powiatowym Urzędzie Pracy w Żywcu
5	Utworzenie portalu inwestora, w ramach internetowego	2019-2020	Zadanie pozainwestycyjne Działania takie planuje się realizować na zasadzie wydzielenia

	portalu Gminy, promująca cego m.in. nieruchomości, znajdujące się na terenie Gminy, możliwe do wykorzystania na cele związane z prowadzeniem działalności gospodarczej		zakładki na stronie internetowej Gminy Łękawica w formie internetowej tablicy ogłoszeń promującej m.in. nieruchomości, znajdujące się na terenie Gminy, możliwe do wykorzystania na cele związane z prowadzeniem działalności gospodarczej.
6	Utworzenie strefy działalności specjalistycznej produkcji rolnej w tym zdrowej żywności	2019-2020	<i>Zadanie pozainwestycyjne</i>  Na terenie gminy Łękawica istnieje i funkcjonuje kilkanaście gospodarstw rolnych, które mają możliwość i są zainteresowane przyjmowaniem u siebie turystów. Dzięki temu w przyszłości planuje się powstanie strefy działalności rolniczej wraz z możliwością sprzedaży produktów rolnych przez rolników i właścicieli gospodarstw agroturystycznych. Aktualnie na etapie opracowania niniejszej prognozy nie ma możliwości określenia lokalizacji gospodarstw planujących agroturystykę.

**Cel strategiczny nr 4 - Budowa, utrzymanie i rozwój nowoczesnej infrastruktury technicznej**

**Cele operacyjne:**

1. Utworzenie bezpiecznego, komfortowego i przyjaznego dla użytkowników układu komunikacyjnego na terenie Gminy, poprzez kompleksową przebudowę wybranych ciągów dróg,
2. Efektywne separowanie, szczególnie w newralgicznych miejscach ruchu samochodowego od ruchu pieszego i rowerowego, poprzez budowę dróg rowerowych i ciągów pieszych,
3. Eliminacja miejsc szczególnie niebezpiecznych, znajdujących się na terenie Gminy, z punktu widzenia ryzyka groźnych w skutkach wypadków i kolizji, poprzez budowę

elementów infrastruktury, takich jak sygnalizacja świetlna, oświetlenie uliczne, zatoki autobusowe, czy przejścia dla pieszych.

**Tabela 25 Cel strategiczny nr 4: „Budowa, utrzymanie i rozwój nowoczesnej infrastruktury technicznej” - Typy zadań, przewidzianych do realizacji**

<i>L.p.</i>	<i>Zadanie</i>	<i>Planowany termin realizacji</i>	<i>Opis planowanego zadania</i>
1	Kompleksowa przebudowa dróg gminnych	2015-2016	<i>Zadanie inwestycyjne</i> Planowane zadanie polegać będzie na przebudowie niektórych dróg gminnych (w pierwszej kolejności ulica Spacerowa w Kocierzu Moszczanickim i ulica Studencka w Kocierzu Rychwałdzkim) w celu poprawy komfortu użytkowania i poprawy bezpieczeństwa zarówno kierowców i pieszych. Na etapie opracowania niniejszej prognozy nie ma wyszczególnionych wszystkich dróg do modernizacji i przebudowy
2	Budowa dróg rowerowych	2019-2025	<i>Zadanie inwestycyjne</i> W ramach tego zadania planuje się budowę dróg rowerowych w ciągach dróg wojewódzkich, powiatowych i dróg gminnych
3	Budowa chodników	2015-2025	<i>Zadanie inwestycyjne</i> W ramach zadania planuje się budowę chodników tj.: wzdłuż ul. Żywieckiej w miejscowości Łękawica i Okrajnik, wzdłuż ulicy Beskidzkiej od Łękawicy aż do Kocierza Rychwałdzkiego, wzdłuż ulicy Wspólnej w miejscowości Łękawica.
4	Budowa parkingów	2015-2018	<i>Zadanie inwestycyjne</i> W ramach tego zadania planowana jest budowa 3 parkingów w Kocierzu Moszczanickim w okolicach Szkoły Podstawowej w Okrajniku w okolicy zajazdu autobusowego, w Kocierzu Rychwałdzkim przy kaplicy.
5	Regulacja wybranych cieków wodnych	2019-2025	<i>Zadanie inwestycyjne</i> Działanie to planowane jest na potokach stwarzających największe (poza Kocierzanką) zagrożenie powodziowe. Są to



			<p><i>potok Słupne, Komania oraz Stodolczyska. Działania polegały będą na usuwaniu szkód powodziowych, remontach i modernizacjach zniszczonej przez powódzie istniejącej infrastruktury.</i></p> <p><i>W ramach tego zadania nie będzie powstawała nowa infrastruktura.</i></p>
--	--	--	---

**Cel strategiczny nr 5 - *Efektywna ochrona środowiska, w tym szczególnych walorów przyrodniczych Gminy Łękawica***

**Cele operacyjne:**

1. Dokończenie procesu wodociągowania i kanalizowania terenu Gminy – budowa wybranych, niezbędnych odcinków sieci wodociągowej i kanalizacyjnej,
2. Likwidacja tzw. „dzikich przyłączy kanalizacyjnych”, powodujących zanieczyszczenie wód cieków wodnych, potoków, etc,
3. Ochrona i przywrócenie różnorodności biologicznej wzdłuż potoku Kocirzanka
4. Wprowadzenie systemu monitoringu poboru oraz szczelności w zakresie sieci wodociągowej i kanalizacyjnej,
5. Redukcja ilości zanieczyszczeń, skumulowanych na terenie Gminy, poprzez efektywną eliminację wszystkich dzikich wysypisk śmieci, znajdujących się na terenie Gminy,
6. Budowa infrastruktury, gwarantującej Gminie możliwość prowadzenia sprawnej gospodarki odpadami,
7. Kontynuacja usuwania azbestu z terenu Gminy,
8. Promocja, wspieranie i korzystanie z odnawialnych źródeł energii, na cele związane z energetycznym zaopatrzeniem obiektów, znajdujących się na terenie Gminy – wsparcie w zakresie wykorzystania OZE przez mieszkańców i przedsiębiorców z terenu Gminy,
9. Obniżenie emisji generowanej przez transport

10. Prowadzenie akcji informacyjno – edukacyjnych, poprawiających stan wiedzy ekologicznej mieszkańców Gminy.

**Tabela 26 Cel strategiczny nr 5: „Efektywna ochrona środowiska, w tym szczególnych walorów przyrodniczych Gminy Łękawica” - Typy zadań, przewidzianych do realizacji**

L.p.	Zadanie	Planowany termin realizacji	Opis planowanego zadania
1	Budowa sieci wodociągowej	2015	<i>Zadanie inwestycyjne</i> Zadanie będzie miało na celu rozbudowę sieci wodociągowej w miejscowościach Łękawica, Okrajnik i Kocierz Moszczanicki.
2	Budowa kanalizacji sanitarnej, wraz z infrastrukturą towarzyszącą	2015-2017	<i>Zadanie inwestycyjne</i> Zadanie będzie miało na celu rozbudowę sieci kanalizacyjnej i wodociągowej w miejscowościach Okrajnik i przysiółek Górki w Łękawicy.
3	Rewitalizacja nadbrzeży potoku Kocierzanka	2015-2018	<i>Zadanie inwestycyjne</i> W związku z brakiem ochrony obszarów nawodnych na terenie gminy Łękawica zachodzi konieczność rewitalizacji tych obszarów. Planowane działania polegać będą przede wszystkim na inwentaryzacji istniejących zasobów fauny i flory obszarów nawodnych potoku Kocierzanka w okolicy ulicy za Wodą o powierzchni około 0,05 ha. Ochrona tych obszarów polegała będzie na zrównoważonym wykorzystaniu zasobów przyrody i prowadzeniem kampanii informacyjno-edukacyjnych dla dzieci i młodzieży. Zakres projektu obejmował będzie przede wszystkim: <ul style="list-style-type: none"> <li>• Urządzenie zieleni terenów nadbrzeży i w pobliżu nadbrzeży poprzez ochronę łęgu oraz usuwanie roślin inwazyjnych oraz nasadzenie roślin rodzimych dostosowanych do warunków siedliskowych,</li> <li>• Utworzenie ścieżek przyrodniczych i dydaktycznych z kamienia naturalnego,</li> <li>• Wykonanie dwóch kładek przez potok Kocierzanka pełniących funkcje edukacyjna poprzez możliwość obserwacji bioróżnorodności,</li> <li>• Wyeksponowanie eko-edukacyjnej roli miejsca z podkreśleniem walorów krajobrazowych,</li> </ul>

			<ul style="list-style-type: none"> <li>• Zagospodarowanie terenu małą architekturą (fontanna ekologiczna, ławeczki, kosze na śmieci, tablice informacyjne),</li> <li>• Instalacja oświetleniowa terenu zasilana hybrydowo energią słoneczną i energię wiatrową,</li> <li>• Utworzenie „hotelu dla owadów”.</li> </ul>
4	Budowa mikrooczyszczalni ścieków i biogazowni	2019-2022	<p>Zadanie inwestycyjne</p> <p>Lokalizacja tego zadania została zaplanowana na terenie oczyszczalni ścieków w Łękawicy.</p>
5	Budowa sortowni śmieci	2019-2022	<p>Zadanie inwestycyjne</p> <p>Sortownia odpadów planowana jest na terenie oczyszczalni ścieków w Łękawicy.</p>
6	Termomodernizacja obiektów publicznych	2019-2022	<p>Zadanie inwestycyjne</p> <p>Zadanie ma na celu działania termomodernizacyjne polegające na dociepleniu ścian, dachów i stropów, wymianę stolarki okiennej i drzwiowej oraz wymiana instalacji c.o. i źródła ciepła w budynkach użyteczności publicznej. Aktualnie nie ustalono jeszcze w których, działania będą dotyczyły głównie szkół, biblioteki, ośrodka Zdrowia, budynków OSP oraz przedszkoli.</p>
7	Budowa dróg rowerowych, parkingów typu „parkuj i jedź” dla samochodów i rowerów	2015-2018	<p>Zadanie inwestycyjne</p> <p>W centrum miejscowości Łękawica w okolicy Urzędu Gminy oraz w okolicy aktualnie istniejącego amfiteatru wzdłuż ulicy Za Wodą planuje się wytyczyć ścieżkę dla rowerów oraz zbudować parking dla samochodów i rowerów.</p> <p>Inne miejsca parkingowe na etapie opracowania niniejszej prognozy nie są planowane.</p>
8	Wymiana pieców centralnego ogrzewania na nowoczesne i ekologiczne paleniska	2019-2025	<p>Zadanie inwestycyjne</p> <p>Zadanie to planowane jest do realizacji poprzez Program Ograniczenia Niskiej Emisji w budynkach prywatnych mieszkańców gminy Łękawica.</p>
9	Program edukacji ekologicznej mieszkańców	2019-2025	<p>Zadanie pozainwestycyjne</p> <p>Zadanie to będzie realizowane podczas edukacji szkolnej przedszkolnej oraz jako lekcje plenerowe realizowane na obszarze gminy Łękawica.</p>

**Cel strategiczny nr 6 - *Turystyka, wraz ze skuteczną oraz intensywną promocją Gminy, przede wszystkim jako obszaru atrakcyjnego dla turystów***

**Cele operacyjne:**

1. Wykorzystanie zasobów naturalnych Gminy w celach turystycznych, poprzez:
  - a) adaptację brzegów i bulwarów potoku Kocierzanka, na cele związane z rekreacją, sportem, koncentracją ruchu turystycznego,
  - b) zagospodarowanie wybranych terenów na cele, związane z tworzeniem pól namiotowych i miejsc biwakowych,
2. Wykorzystanie istniejącej bazy sportowo – rekreacyjnej w celach turystycznych,
3. Wykorzystanie potencjału kulturowego Gminy, na cele związane z efektywną promocją jej walorów, poprzez organizację regularnych imprez o charakterze kulturalnym, przyciągających ruch turystyczny,
4. Rozbudowa oraz poprawa jakości infrastruktury obsługi ruchu turystycznego, wraz z infrastrukturą okołoturystyczną, poprzez:
  - a) utworzenie na terenie Gminy sieci siłowni zewnętrznych
  - b) utworzenie na terenie Gminy sieci tematycznych ścieżek rowerowych i spacerowych,
  - c) budowę otwartych i ogólnodostępnych placów zabaw,
  - d) budowę sieci dogodnie zlokalizowanych parkingów samochodowych,
5. Utworzenie jednolitego i kompleksowego systemu informacji turystycznej, w tym oznakowanie szlaków i atrakcji turystycznych, znajdujących się na terenie Gminy,
6. Współpraca z pozostałymi gminami z regionu w zakresie wspólnego wdrożenia nowoczesnego i elastycznego systemu transportu turystycznego,
7. Wykorzystanie potencjału rolniczego w świadczeniu usług turystycznych.

**Tabela 27 Cel strategiczny nr 6: „Turystyka, wraz ze skuteczną oraz intensywną promocją Gminy, przede wszystkim jako obszaru atrakcyjnego dla turystów” - Typy zadań, przewidzianych do realizacji**

<i>L.p.</i>	<i>Zadanie</i>	<i>Planowany termin realizacji</i>	<i>Opis planowanego zadania</i>
<i>1</i>	<i>Zagospodarowanie bulwarów potoku Kocierzanka</i>	<i>2019-2025</i>	<p><i>Zadanie inwestycyjne</i></p> <p><i>Analizowane zadanie będzie uzupełnieniem istniejącej infrastruktury rekreacyjnej zlokalizowanej obok amfiteatru w miejscowości Łękawica. Jego zakres obejmie plac zabaw wraz z infrastrukturą towarzyszącą ławeczkami, miejscami do grillowania i koszami na śmieci.</i></p> <p><i>Bulwary potoku Kocierzanka obecnie już są zagospodarowane i niniejsze zadanie będzie jego kontynuacją i uzupełnieniem.</i></p>
<i>2</i>	<i>Budowa sieci pól biwakowych, namiotowych</i>	<i>2019-2022</i>	<p><i>Zadanie inwestycyjne</i></p> <p><i>Zadanie to zlokalizowane będzie po drugiej stronie potoku Kocierzanka naprzeciwko amfiteatru na terenach prywatnych. Inwestorem zadania będzie osoba prywatna. Pole namiotowe planowane jest wraz z węzłami sanitarnymi i infrastrukturą gastronomiczną. Takie wyposażenie pola namiotowego będzie zabezpieczeniem przez zrzutem ścieków do potoku oraz nie będzie powodować znaczącego oddziaływania na wody potoku Kocierzanka. W ramach ograniczenia korzystania z wód potoku utworzone zostaną ścieżki, ławeczki i miejsca do grillowania co spowoduje racjonalizację i kontrolowany sposób korzystania z nadbrzeży potoku.</i></p> <p><i>Niekorzystnym oddziaływaniem z pewnością będzie większy napływ turystów, a co się z tym wiąże większa ilość samochodów na drogach, większa produkcja odpadów i ścieków. Niemniej jednak uporządkowana gospodarka turystyczna w tym oznakowanie szlaków turystycznych spowoduje racjonalizację korzystania z zasobów przyrody oraz brak niekontrolowanej penetracji lasów.</i></p>
<i>3</i>	<i>Budowa pozostałej infrastruktury</i>	<i>2016-2017</i>	<i>Zadanie inwestycyjne</i>

	okoloturystycznej		<p><i>Zadanie to zlokalizowane będzie:</i></p> <ul style="list-style-type: none"> <li>• w Łękawicy przy istniejącej infrastrukturze na brzegu potoku Kocierzanka obok amfiteatru. Będzie uzupełnieniem pola namiotowego w postaci ławeczek i miejsc do grillowania co spowoduje racjonalizację i kontrolowany sposób korzystania z nadbrzeży potoku. W ramach tego zadania planowana jest także rozbudowa amfiteatru.</li> <li>• w Kocierzu Rychwaldzkim obok Domu Wiejskiego jako uzupełnienie placu zabaw i rekreacji,</li> <li>• w Kocierzu Moszczanickim przy szkole istniejący plac zabaw jest stary i wymaga remontu, w związku z tym będzie to remont istniejącej infrastruktury,</li> <li>• w Okrajniku przy szkole jako rozbudowa i uzupełnienie istniejącego placu zabaw,</li> <li>• w Łysinie przy Ochotniczej Straży pożarnej jako uzupełnienie istniejącej infrastruktury rekreacyjnej.</li> </ul> <p>Niekorzystnym oddziaływaniem z pewnością będzie większy napływ turystów, a co się z tym wiąże większa ilość samochodów na drogach, większa produkcja odpadów i ścieków. Niemniej jednak uporządkowana gospodarka turystyczna w tym oznakowanie szlaków turystycznych spowoduje racjonalizację korzystania z zasobów przyrody oraz brak niekontrolowanej penetracji lasów.</p>
4	Oznakowanie szlaków i atrakcji turystycznych, zlokalizowanych na terenie Gminy	2019-2025	<p><i>Zadanie inwestycyjne</i></p> <p>W ramach zadania zostaną naprawione, pomalowane, i ustawione nowe oznakowania szlaków turystycznych na obszarze gminy Łękawica. Uporządkowana gospodarka turystyczna w tym oznakowanie szlaków turystycznych spowoduje racjonalizację korzystania z zasobów przyrody oraz zmniejszenie zjawiska niekontrolowanej penetracji lasów.</p>

**Cel strategiczny nr 7 - Zwiększanie uczestnictwa w kulturze, troska o dziedzictwo kulturowe Gminy**

**Cele operacyjne:**

1. Przekazanie zadań, związanych z kulturą do wyodrębnionej jednostki organizacyjnej,
2. Poprawa jakości oraz dostępności istniejącej na terenie Gminy Łękawica infrastruktury kultury,

3. Skuteczna ochrona i trwałe zabezpieczenie przed degradacją istniejących na terenie Gminy obiektów zabytkowych oraz obiektów dziedzictwa kulturowego,
4. Rozszerzenie i uatrakcyjnienie oferty kulturalnej Gminy, w tym aktywizacja kulturalna dzieci i młodzieży,
5. Intensyfikacja nawiązanej przez Gminę międzynarodowej współpracy, w zakresie upowszechniania i kultywowania dziedzictwa kulturowego i spuścizny kulturowej,
6. Współpraca z organizacjami pozarządowymi i społecznością lokalną w zakresie upowszechniania kultury.

**Tabela 28 Cel strategiczny nr 7: „Zwiększanie uczestnictwa w kulturze, troska o dziedzictwo kulturowe Gminy” - Typy zadań, przewidzianych do realizacji**

<i>L.p.</i>	<i>Zadanie</i>	<i>Planowany termin realizacji</i>	<i>Opis planowanego zadania</i>
1	Budowa / modernizacja obiektów, pełniących funkcje kulturalne	2019-2025	<p><i>Zadanie inwestycyjne</i></p> <p><i>Zadanie to polegać będzie przede wszystkim na remontach i modernizacjach budynków pełniących funkcje kulturalne. Zadanie to polegać będzie przede wszystkim na remontach i modernizacjach budynków pod kątem poprawy warunków lokalowych i podniesieniu standardów pracy i wypoczynku mieszkańców.</i></p> <p><i>Na etapie opracowania niniejszej prognozy nie ma wyszczególnionych budynków które zostaną poddane remontom, będzie to zależało od ich stanu i funkcjonalności.</i></p>
2	Renowacja zabytków, znajdujących się na terenie Gminy	2019-2025	<p><i>Zadanie inwestycyjne</i></p> <p><i>Zadanie to będzie realizowane w miarę potrzeb i obejmie zabytkowe kapliczki i figury przydrożne zlokalizowane na terenie gminy Łękawica, które w danym czasie będą wymagały działań remontowych i modernizacyjnych. Na etapie opracowania niniejszej prognozy nie ma wyszczególnionych zabytków które zostaną poddane renowacji, będzie to zależało od bieżących potrzeb.</i></p>

**Cel strategiczny nr 8 - Wysoka jakość funkcjonowania administracji samorządowej**

**Cele operacyjne:**

1. Wysoka efektywność pracy administracji samorządowej,
2. Wysoka dostępność usług publicznych,
3. Wysoka jakość świadczenia usług publicznych,
4. Optymalizacja kosztów, związanych z funkcjonowaniem administracji publicznej,
5. Utrzymywanie stałego kontaktu z mieszkańcami,
6. Efektywna i trwała współpraca międzynarodowa z Gminami Partnerskimi z Czech i Słowacji,
7. Zapewnienie dostępności infrastruktury samorządowej dla mieszkańców,
8. Zapewnienie wysokiej jakości infrastruktury samorządowej, udostępnianej mieszkańcom.

**Tabela 29 Cel strategiczny nr 8: „Wysoka jakość funkcjonowania administracji samorządowej”  
- Typy zadań, przewidzianych do realizacji**

<i>L.p.</i>	<i>Zadanie</i>	<i>Planowany termin realizacji</i>	<i>Opis planowanego zadania</i>
1	<i>Digitalizacja i udostępnienie gminnych zasobów informacyjnych</i>	2019-2025	<p><i>Zadania pozainwestycyjne</i></p> <p><i>Zadania te mają na celu usprawnienie działania administracji samorządowej. Sprawną i szybką obsługę mieszkańców i przedsiębiorców.</i></p> <p><i>Realizacja tych działań nie będzie wiązała się z negatywnym oddziaływaniem na środowisko, pozytywnym środowiskowym aspektem realizacji tych zadań jest mniejsza produkcja papierowych dokumentów poprzez usługi on-line, czy e-dokument.</i></p>
2	<i>Zwiekszenie zakresu usług publicznych, świadczonych on-line</i>	2019-2025	
3	<i>Wdrożenie systemu cyklicznego</i>	2019-2020	



	<i>komunikowania mieszkańcom Gminy postępu oraz przedmiotu prac oraz zadań realizowanych przez samorząd</i>		
4	<i>Wdrożenie pracy w oparciu o nowoczesne narzędzia i systemy, przede wszystkim elektroniczne / informatyczne</i>	2019-2020	
5	<i>Modernizacja samorządowych obiektów na terenie Gminy</i>	2019-2022	<p><i>Zadanie inwestycyjne</i></p> <p><i>Zadanie to polegać będzie przede wszystkim na remontach i modernizacjach budynków pod kątem poprawy warunków lokalowych i podniesieniu standardów pracy i życia mieszkańców.</i></p> <p><i>Na etapie opracowania niniejszej prognozy nie ma wyszczególnionych budynków które zostaną poddane remontom, będzie to zależało od ich stanu i funkcjonalności.</i></p>

## VII. OCZEKIWANE EFEKTY REALIZACJI STRATEGII

Oczekuje się, że realizacja wyszczególnionych w ramach niniejszego dokumentu celów Strategii Rozwoju Gminy Łękawica powinna przynieść następujące efekty:

- W zakresie celu strategicznego nr 1 ***„Wysoki stopień zaspokojenia potrzeb społecznych mieszkańców Gminy Łękawica”***:
  1. Utrzymanie korzystnych trendów i tendencji w zakresie liczebności mieszkańców Gminy,
  2. Satysfakcja mieszkańców z zamieszkiwania na terenie Gminy,
  3. Przyciągnięcie na teren Gminy osób zamieszkujących dotychczas miasta regionu i zainteresowane realizacją indywidualnych inicjatyw z zakresu budownictwa mieszkaniowego,
- W zakresie celu strategicznego nr 2 ***„Wysoki stopień bezpieczeństwa na terenie Gminy”***
  1. Minimalizacja ryzyka powodzi na terenie Gminy,
  2. Ograniczenie przestępczości na terenie Gminy,
  3. Uzyskanie możliwości natychmiastowego prowadzenia efektywnych akcji ratowniczych w sytuacjach kryzysowych.
- W zakresie celu strategicznego nr 3 ***„Stymulowanie rozwoju gospodarczego i przedsiębiorczości na terenie Gminy Łękawica”***
  1. Zwiększenie liczby rentownych, trwale wpisanych w lokalne realia ekonomiczne podmiotów gospodarczych na terenie Gminy,
  2. Zwiększenie liczby miejsc pracy, dostępnych dla mieszkańców Gminy na jej terenie,
  3. Zwiększenie dochodów Gminy z tytułu udziału w podatkach płaconych państwu przez mieszkańców i podmioty gospodarcze.
- W zakresie celu strategicznego nr 4 ***„Budowa, utrzymanie i rozwój nowoczesnej infrastruktury technicznej”***
  1. Spadek liczby wypadków, kolizji i innych groźnych w skutkach zdarzeń drogowych,
  2. Wysokie bezpieczeństwo przebywania na terenie Gminy,

3. Satysfakcja mieszkańców i osób przyjezdnych z zamieszkiwania i pobytu na terenie Łękawicy.
- W zakresie celu strategicznego nr 5 ***„Efektywna ochrona środowiska, w tym szczególnych walorów przyrodniczych Gminy Łękawica”***
1. Ograniczenie ilości zanieczyszczeń, przedostających się do wód cieków i potoków, przepływających przez teren Gminy,
  2. Ograniczenie ilości / całkowita eliminacja zanieczyszczeń zdeponowanych na terenie Gminy w sposób niezgodny z przepisami / założeniami,
  3. Ograniczenie zakresu, w jakim zanieczyszczane jest powietrze na terenie Gminy,
  4. Optymalizacja sposobu wykorzystywania zasobów naturalnych, przede wszystkim wody.
- W zakresie celu strategicznego nr 6 ***„Turystyka, wraz ze skuteczną oraz intensywną promocją Gminy, przede wszystkim jako obszaru atrakcyjnego dla turystów”***
1. Wykreowanie wizerunku Gminy w skali regionu, jako miejsca atrakcyjnego, z punktu widzenia możliwości spędzania wolnego czasu, rekreacji, etc.,
  2. Zwiększenie liczby osób, odwiedzających Łękawicę, w celach związanych z uprawianiem sportu, turystyki, rekreacją, wypoczynkiem, etc., w tym osób wybierających ten teren jako miejsce pobytu dłuższego, niż 1 – dniowy,
  3. Zwiększenie liczby podmiotów gospodarczych, świadczących wysokiej jakości usługi, związane z obsługą ruchu turystycznego (gastronomia, noclegi i pokrewne).
- W zakresie celu strategicznego nr 7 ***„Zwiększanie uczestnictwa w kulturze, troska o dziedzictwo kulturowe Gminy”***
1. Zachowanie dla przyszłych pokoleń materialnego dziedzictwa kulturowego, znajdującego się na terenie Gminy,
  2. Kultywowanie spuścizny kulturowej mieszkańców Gminy,
  3. Wysoki odsetek mieszkańców realnie zaangażowanych w kultywowanie dziedzictwa kulturowego, aktywnie uczestniczących w kulturze,
  4. Efektywna promocja Gminy, jako unikatowego i wartego odwiedzenia terenu.
- W zakresie celu strategicznego nr 8 ***„Wysoka jakość funkcjonowania administracji samorządowej”***

1. Wysoka ocena samorządu wystawiana przez mieszkańców,
2. Wysoka efektywność w zakresie wywiązywania się z ustawowych obowiązków samorządu,
3. Wysoki stopień zaspokojenia zbiorowych potrzeb mieszkańców Gminy.
4. Efektywna współpraca transgraniczna.

## VIII. ZGODNOŚĆ Z DOKUMENTAMI STRATEGICZNYMI

Niniejsze opracowanie jest zgodne z dokumentami wyższego rzędu i innymi równoległymi, tj.:

### 1. Strategia Rozwoju Kraju 2020 (ŚSRK)

Strategia Rozwoju Gminy Łękawica na lata 2014-2025 jest zgodna w wielu elementach ze Strategią Rozwoju Kraju 2020. Celem głównym SRGŁ jest Wykorzystanie potencjału infrastruktury, obszaru i mieszkańców celem zaspokojenia potrzeb ludności poprzez zrównoważony rozwój Gminy jako miejscowości turystycznej z rozwijającym się nowoczesnym rolnictwem oraz atrakcyjnym miejscem do zamieszkiwania. Strategia ta koresponduje z *celem głównym strategii średniookresowej staje się wzmocnienie i wykorzystanie gospodarczych, społecznych i instytucjonalnych potencjałów zapewniających szybszy i zrównoważony rozwój kraju oraz poprawę jakości życia ludności.*

W zakresie konkretnych celów strategicznych Strategii Rozwoju Gminy Łękawica na lata 2014-2025 można wymienić powiązanie z następującymi obszarami **SRK 2020**:

Tabela 30 Zgodność Strategii Rozwoju Gminy Łękawica ze Strategią Rozwoju Kraju 2020

Cele strategiczne <b>Strategii Rozwoju Gminy Łękawica na lata 2014-2025</b>	Obszary strategiczne <b>Strategia Rozwoju Kraju 2020</b>
<u>Cel strategiczny nr 1:</u> <i>„Wysoki stopień zaspokojenia potrzeb społecznych mieszkańców Gminy Łękawica”</i>	<u>Obszar strategiczny I. Sprawne i efektywne państwo</u> <i>Cel I.2. Zapewnienie środków na działania rozwojowe</i> <i>Cel I.3. Wzmocnienie warunków sprzyjających realizacji indywidualnych potrzeb i aktywności obywatela</i> <u>Obszar strategiczny III. Spójność społeczna i terytorialna</u> <i>Cel III.1. Integracja społeczna</i>

	<p><i>Cel III.2. Zapewnienie dostępu i określonych standardów usług publicznych</i></p> <p><i>Cel III.3. Wzmocnienie mechanizmów terytorialnego równoważenia rozwoju oraz integracja przestrzenna dla rozwijania i pełnego wykorzystania potencjałów regionalnych</i></p>
<p><u>Cel Strategiczny nr 2:</u></p> <p><b>„Wysoki stopień bezpieczeństwa na terenie Gminy”</b></p>	<p><u>Obszar strategiczny II. Konkurencyjna gospodarka</u></p> <p><i>Cel II.6. Bezpieczeństwo energetyczne i środowisko</i></p> <p><u>Obszar strategiczny III. Spójność społeczna i terytorialna</u></p> <p><i>Cel III.2. Zapewnienie dostępu i określonych standardów usług publicznych</i></p> <p><i>Cel III.3. Wzmocnienie mechanizmów terytorialnego równoważenia rozwoju oraz integracja przestrzenna dla rozwijania i pełnego wykorzystania potencjałów regionalnych</i></p>
<p><u>Cel strategiczny nr 3:</u></p> <p><b>„Stymulowanie rozwoju gospodarczego i przedsiębiorczości na terenie Gminy Łękawica”</b></p>	<p><u>Obszar strategiczny II. Konkurencyjna gospodarka</u></p> <p><i>Cel II.2. Wzrost wydajności gospodarki</i></p> <p><i>Cel II.3. Zwiększenie innowacyjności gospodarki</i></p> <p><i>Cel II.4. Rozwój kapitału ludzkiego</i></p> <p><i>Cel II.5. Zwiększenie wykorzystania technologii cyfrowych</i></p> <p><i>Cel II.7. Zwiększenie efektywności transportu</i></p>
<p><u>Cel strategiczny nr 4:</u></p> <p><b>„Budowa, utrzymanie i rozwój nowoczesnej infrastruktury technicznej”</b></p>	<p><u>Obszar strategiczny I. Sprawne i efektywne państwo</u></p> <p><i>Cel I.2. Zapewnienie środków na działania</i></p>

	<p>rozwojowe</p> <p>Obszar strategiczny II. Konkurencyjna gospodarka</p> <p><i>Cel II.7. Zwiększenie efektywności transportu</i></p> <p><u>Obszar strategiczny III. Spójność społeczna i terytorialna</u></p> <p><i>Cel III.2. Zapewnienie dostępu i określonych standardów usług publicznych</i></p> <p><i>Cel III.3. Wzmocnienie mechanizmów terytorialnego równoważenia rozwoju oraz integracja przestrzenna dla rozwijania i pełnego wykorzystania potencjałów regionalnych</i></p>
<p><u>Cel strategiczny nr 5:</u></p> <p><b>„Efektywna ochrona środowiska, w tym szczególnych walorów przyrodniczych Gminy Łękawica”</b></p>	<p><u>Obszar strategiczny I. Sprawne i efektywne państwo</u></p> <p><i>Cel I.2. Zapewnienie środków na działania rozwojowe</i></p> <p><u>Obszar strategiczny II. Konkurencyjna gospodarka</u></p> <p><i>Cel II.6. Bezpieczeństwo energetyczne i środowisko</i></p>
<p><u>Cel strategiczny nr 6:</u></p> <p><b>„Turystyka, wraz ze skuteczną oraz intensywną promocją Gminy, przede wszystkim jako obszaru atrakcyjnego dla turystów”</b></p>	<p><u>Obszar strategiczny I. Sprawne i efektywne państwo</u></p> <p><i>Cel I.2. Zapewnienie środków na działania rozwojowe</i></p> <p><u>Obszar strategiczny II. Konkurencyjna gospodarka</u></p> <p><i>Cel II.2. Wzrost wydajności gospodarki</i></p> <p><i>Cel II.3. Zwiększenie innowacyjności gospodarki</i></p> <p><i>Cel II.4. Rozwój kapitału ludzkiego</i></p>

	<p><i>Cel II.6. Bezpieczeństwo energetyczne i środowisko</i></p>
<p><u>Cel strategiczny nr 7:</u>  <b>„Zwiększanie uczestnictwa w kulturze, troska o dziedzictwo kulturowe Gminy”</b></p>	<p><u>Obszar strategiczny I. Sprawne i efektywne państwo</u>  <i>Cel I.2. Zapewnienie środków na działania rozwojowe</i>  <i>Cel I.3. Wzmocnienie warunków sprzyjających realizacji indywidualnych potrzeb i aktywności obywatela</i>  <u>Obszar strategiczny III. Spójność społeczna i terytorialna</u>  <i>Cel III.1. Integracja społeczna</i>  <i>Cel III.2. Zapewnienie dostępu i określonych standardów usług publicznych</i></p>
<p><u>Cel strategiczny nr 8:</u>  <b>„Wysoka jakość funkcjonowania administracji samorządowej”</b></p>	<p><u>Obszar strategiczny I. Sprawne i efektywne państwo</u>  <i>Cel I.1. Przejście od administrowania do zarządzania rozwojem</i>  <i>Cel I.2. Zapewnienie środków na działania rozwojowe</i>  <i>Cel I.3. Wzmocnienie warunków sprzyjających realizacji indywidualnych potrzeb i aktywności obywatela</i>  <u>Obszar strategiczny III. Spójność społeczna i terytorialna</u>  <i>Cel III.2. Zapewnienie dostępu i określonych standardów usług publicznych</i>  <i>Cel III.3. Wzmocnienie mechanizmów terytorialnego równoważenia rozwoju oraz integracja przestrzenna dla rozwijania</i></p>



	<i>i pełnego wykorzystania potencjałów regionalnych</i>
--	---

## 2. Krajowa Strategia Rozwoju Regionalnego 2010-2020: Regiony, Miasta, Obszary Wiejskie.

Kolejnym dokumentem strategicznym decydującym o kierunkach rozwoju naszego kraju jest Krajowa Strategia Rozwoju Regionalnego 2010 - 2020. Opracowanie to uściśla cele, które będą wspierane przez Państwo Polskie w zakresie rozwoju regionalnego. **Strategia Rozwoju Gminy Łękawica na lata 2014-2025** stanowi wypełnienie zapisów w/w strategii w zakresie Celu Strategicznego tj. *Efektywne wykorzystanie specyficznych regionalnych i innych terytorialnych potencjałów rozwojowych dla osiągnięcia celów rozwoju kraju – wzrostu, zatrudnienia i spójności w horyzoncie długookresowym.* Założenia SRGŁ obejmują szereg celów długoterminowych dotyczących zaspokojenie potrzeb mieszkańców i zaspokojenie trwałego rozwoju Gminy przy wykorzystaniu jej wszystkich potencjałów. Szczegółowe cele SRGŁ odnoszą się do następujących celów KSRR 2010-2020.

**Tabela 31 Zgodność Strategii Rozwoju Gminy Łękawica z Krajową Strategią Rozwoju Regionalnego 2010 - 2020**

Cele strategiczne Strategii Rozwoju Gminy Łękawica na lata 2014-2025	Obszary strategiczne Krajowa Strategia Rozwoju Regionalnego 2010-2020
<u>Cel strategiczny nr 1:</u> <i>„Wysoki stopień zaspokojenia potrzeb społecznych mieszkańców Gminy Łękawica”</i>	<u>Cel 1 Wspomaganie wzrostu konkurencyjności regionów:</u> <i>Cel. 1.3. Budowa podstaw konkurencyjności województw</i> <u>Cel 2 – Budowa spójności terytorialnej i przeciwdziałanie marginalizacji obszarów problemowych.</u> <i>Cel 2.2. Wspieranie obszarów wiejskich o najniższym poziomie dostępu mieszkańców do dóbr i usług warunkujących możliwości</i>

	<i>rozwojowe</i>
<p><u>Cel Strategiczny nr 2:</u></p> <p><b>„Wysoki stopień bezpieczeństwa na terenie Gminy”</b></p>	<p><u>Cel 1 Wspomaganie wzrostu konkurencyjności regionów:</u></p> <p><i>Cel. 1.3. Budowa podstaw konkurencyjności województw</i></p> <p><u>Cel 2 – Budowa spójności terytorialnej i przeciwdziałanie marginalizacji obszarów problemowych.</u></p> <p><i>Cel 2.2. Wspieranie obszarów wiejskich o najniższym poziomie dostępu mieszkańców do dóbr i usług warunkujących możliwości rozwojowe</i></p> <p><i>Cel 2.5. Zwiększanie dostępności transportowej do ośrodków wojewódzkich na obszarach o najniższej dostępności.</i></p> <p><u>Cel 3 – Tworzenie warunków dla skutecznej, efektywnej i partnerskiej realizacji działań rozwojowych ukierunkowanych terytorialnie.</u></p> <p><i>Cel 3.3. Przebudowa i wzmocnienie koordynacji w systemie wieloszczeblowego zarządzania.</i></p>
<p><u>Cel strategiczny nr 3:</u></p> <p><b>„Stymulowanie rozwoju gospodarczego i przedsiębiorczości na terenie Gminy Łękawica”</b></p>	<p><u>Cel 1 Wspomaganie wzrostu konkurencyjności regionów:</u></p> <p><i>Cel 1.2. Tworzenie warunków dla rozprzestrzeniania procesów rozwojowych i zwiększania ich absorpcji poza miastami wojewódzkimi.</i></p> <p><i>Cel. 1.3. Budowa podstaw konkurencyjności województw</i></p> <p><u>Cel 2 – Budowa spójności terytorialnej i przeciwdziałanie marginalizacji obszarów problemowych.</u></p>

	<p><i>Cel 2.2. Wsparcie obszarów wiejskich o najniższym poziomie dostępu mieszkańców do dóbr i usług warunkujących możliwości rozwojowe</i></p> <p><i>Cel 2.3. Restrukturyzacja i rewitalizacja miast i innych obszarów tracących dotychczasowe funkcje społeczno gospodarcze</i></p> <p><i>Cel 2.5. Zwiększanie dostępności transportowej do ośrodków wojewódzkich na obszarach o najniższej dostępności.</i></p> <p><u>Cel 3 – Tworzenie warunków dla skutecznej, efektywnej i partnerskiej realizacji działań rozwojowych ukierunkowanych terytorialnie.</u></p> <p><i>Cel 3.4. Wspomaganie budowy kapitału społecznego dla rozwoju regionalnego w oparciu o sieci współpracy między różnymi aktorami polityki regionalnej.</i></p>
<p><u>Cel strategiczny nr 4:</u></p> <p><b>„Budowa, utrzymanie i rozwój nowoczesnej infrastruktury technicznej”</b></p>	<p><u>Cel 1 Wspomaganie wzrostu konkurencyjności regionów:</u></p> <p><i>Cel 1.2. Tworzenie warunków dla rozprzestrzeniania procesów rozwojowych i zwiększania ich absorpcji poza miastami wojewódzkimi.</i></p> <p><i>Cel 1.3. Budowa podstaw konkurencyjności województw</i></p> <p><u>Cel 2 – Budowa spójności terytorialnej i przeciwdziałanie marginalizacji obszarów problemowych.</u></p> <p><i>Cel 2.2. Wsparcie obszarów wiejskich o najniższym poziomie dostępu mieszkańców do dóbr i usług warunkujących możliwości</i></p>

	<p>rozwojowe</p> <p><i>Cel 2.3. Restrukturyzacja i rewitalizacja miast i innych obszarów tracących dotychczasowe funkcje społeczno gospodarcze</i></p> <p><i>Cel 2.5. Zwiększanie dostępności transportowej do ośrodków wojewódzkich na obszarach o najniższej dostępności.</i></p>
<p><u>Cel strategiczny nr 5:</u></p> <p><i>„Efektywna ochrona środowiska, w tym szczególnych walorów przyrodniczych Gminy Łękawica”</i></p>	<p><u>Cel 2 – Budowa spójności terytorialnej i przeciwdziałanie marginalizacji obszarów problemowych.</u></p> <p><i>Cel 2.2. Wspieranie obszarów wiejskich o najniższym poziomie dostępu mieszkańców do dóbr i usług warunkujących możliwości rozwojowe</i></p> <p><i>Cel 2.3. Restrukturyzacja i rewitalizacja miast i innych obszarów tracących dotychczasowe funkcje społeczno gospodarcze</i></p>
<p><u>Cel strategiczny nr 6:</u></p> <p><i>„Turystyka, wraz ze skuteczną oraz intensywną promocją Gminy, przede wszystkim jako obszaru atrakcyjnego dla turystów”</i></p>	<p><u>Cel 1 Wspomaganie wzrostu konkurencyjności regionów:</u></p> <p><i>Cel 1.2. Tworzenie warunków dla rozprzestrzeniania procesów rozwojowych i zwiększania ich absorpcji poza miastami wojewódzkimi.</i></p> <p><i>Cel 1.3. Budowa podstaw konkurencyjności województw</i></p> <p><u>Cel 2 – Budowa spójności terytorialnej i przeciwdziałanie marginalizacji obszarów problemowych.</u></p> <p><i>Cel 2.2. Wspieranie obszarów wiejskich</i></p>

	<p>o najniższym poziomie dostępu mieszkańców do dóbr i usług warunkujących możliwości rozwojowe</p> <p><i>Cel 2.3. Restrukturyzacja i rewitalizacja miast i innych obszarów tracących dotychczasowe funkcje społeczno gospodarcze</i></p> <p><u>Cel 3 – Tworzenie warunków dla skutecznej, efektywnej i partnerskiej realizacji działań rozwojowych ukierunkowanych terytorialnie.</u></p> <p><i>Cel 3.4. Wspomaganie budowy kapitału społecznego dla rozwoju regionalnego w oparciu o sieci współpracy między różnymi aktorami polityki regionalnej.</i></p>
<p><u>Cel strategiczny nr 7:</u></p> <p><b>„Zwiększanie uczestnictwa w kulturze, troska o dziedzictwo kulturowe Gminy”</b></p>	<p><u>Cel 1 Wspomaganie wzrostu konkurencyjności regionów:</u></p> <p><i>Cel 1.2. Tworzenie warunków dla rozprzestrzeniania procesów rozwojowych i zwiększania ich absorpcji poza miastami wojewódzkimi.</i></p> <p><u>Cel 2 – Budowa spójności terytorialnej i przeciwdziałanie marginalizacji obszarów problemowych.</u></p> <p><i>Cel 2.2. Wspieranie obszarów wiejskich o najniższym poziomie dostępu mieszkańców do dóbr i usług warunkujących możliwości rozwojowe</i></p> <p><u>Cel 3 – Tworzenie warunków dla skutecznej, efektywnej i partnerskiej realizacji działań rozwojowych ukierunkowanych terytorialnie.</u></p> <p><i>Cel 3.4. Wspomaganie budowy kapitału społecznego dla rozwoju regionalnego w</i></p>

	<i>oparciu o sieci współpracy między różnymi aktorami polityki regionalnej.</i>
<p><u>Cel strategiczny nr 8:</u></p> <p><b>„Wysoka jakość funkcjonowania administracji samorządowej”</b></p>	<p><u>Cel 1 Wspomaganie wzrostu konkurencyjności regionów:</u></p> <p><i>Cel. 1.3. Budowa podstaw konkurencyjności województw</i></p> <p><u>Cel 2 – Budowa spójności terytorialnej i przeciwdziałanie marginalizacji obszarów problemowych.</u></p> <p><i>Cel 2.2. Wspieranie obszarów wiejskich o najniższym poziomie dostępu mieszkańców do dóbr i usług warunkujących możliwości rozwojowe</i></p> <p><u>Cel 3 – Tworzenie warunków dla skutecznej, efektywnej i partnerskiej realizacji działań rozwojowych ukierunkowanych terytorialnie.</u></p> <p><i>Cel 3.3. Przebudowa i wzmocnienie koordynacji w systemie wieloszczeblowego zarządzania.</i></p>

### 3. Strategią Rozwoju Województwa Śląskiego „Śląskie 2020”

W zakresie zgodności Strategii Rozwoju Gminy Łękawica na lata 2014 – 2025 z dokumentami strategicznymi o charakterze regionalnym, należy wymienić Strategię Rozwoju Województwa Śląskiego „Śląskie 2020” będącą przełożeniem założeń ogólnokrajowych na pole regionu Województwa Śląskiego. Dokument ten jest o tyle ważny, że na jego podstawie został stworzony Regionalny Program Operacyjny Województwa Śląskiego na lata 2014 – 2020, który to określa szczegółowo obszary wsparcia środkami pochodzącymi z Unii Europejskiej. W związku z powyższym wychodząc z tego założenia SRGŁ 2014-2025 musi być z w/w dokumentem zgodna.

Tabela 32 Zgodność Strategii Rozwoju Gminy Łękawica ze Strategią Rozwoju Województwa Śląskiego „Śląskie 2020”

Cele strategiczne Strategii Rozwoju Gminy Łękawica na lata 2014-2025	Obszary strategiczne Strategią Rozwoju Województwa Śląskiego „Śląskie 2020”
<p><u>Cel strategiczny nr 1:</u></p> <p><b>„Wysoki stopień zaspokojenia potrzeb społecznych mieszkańców Gminy Łękawica”</b></p>	<p><u>Priorytet A: Województwo śląskie regionem nowej gospodarki kreującym i skutecznie absorbującym technologie</u></p> <p><i>Cel strategiczny A.1. Wysoki poziom wykształcenia i umiejętności mieszkańców</i></p> <p><u>Priorytet B: Województwo śląskie regionem o powszechnej dostępności do regionalnych usług publicznych o wysokim standardzie.</u></p> <p><i>Cel strategiczny B.1. Zdrowy i bezpieczny mieszkaniowy województwa</i></p> <p><i>Cel strategiczny B.3. Atrakcyjne warunki zamieszkania i wysoka jakość przestrzeni</i></p> <p><u>Priorytet C: Województwo śląskie znaczącym partnerem kreacji kultury, nauki i przestrzeni europejskiej</u></p> <p><i>Cel strategiczny C.3. Silny ośrodek nauki i kultury.</i></p>
<p><u>Cel Strategiczny nr 2:</u></p> <p><b>„Wysoki stopień bezpieczeństwa na terenie Gminy”</b></p>	<p><u>Priorytet B: Województwo śląskie regionem o powszechnej dostępności do regionalnych usług publicznych o wysokim standardzie.</u></p> <p><i>Cel strategiczny B.1. Zdrowy i bezpieczny mieszkaniowy województwa</i></p> <p><i>Cel strategiczny B.3. Atrakcyjne warunki zamieszkania i wysoka jakość przestrzeni</i></p>
<p><u>Cel strategiczny nr 3:</u></p> <p><b>„Stymulowanie rozwoju gospodarczego i przedsiębiorczości na terenie Gminy</b></p>	<p><u>Priorytet A: Województwo śląskie regionem nowej gospodarki kreującym i skutecznie absorbującym technologie</u></p>

<p><b>Łekawica”</b></p>	<p><i>Cel strategiczny. A.1. Wysoki poziom wykształcenia i umiejętności mieszkańców</i></p> <p><i>Cel strategiczny. A.2. Rozwinięta infrastruktura nowej gospodarki</i></p> <p><i>Cel strategiczny. A.3. Innowacyjna i konkurencyjna gospodarka.</i></p> <p><u>Priorytet B: Województwo śląskie regionem o powszechnej dostępności do regionalnych usług publicznych o wysokim standardzie.</u></p> <p><i>Cel strategiczny B.3. Atrakcyjne warunki zamieszkania i wysoka jakość przestrzeni</i></p> <p><u>Priorytet C: Województwo śląskie znaczącym partnerem kreacji kultury, nauki i przestrzeni europejskiej</u></p> <p><i>Cel strategiczny C.3. Silny ośrodek nauki i kultury.</i></p>
<p><u>Cel strategiczny nr 4:</u></p> <p><b>„Budowa, utrzymanie i rozwój nowoczesnej infrastruktury technicznej”</b></p>	<p><u>Priorytet A: Województwo śląskie regionem nowej gospodarki kreującym i skutecznie absorbującym technologie</u></p> <p><i>Cel strategiczny. A.2. Rozwinięta infrastruktura nowej gospodarki</i></p> <p><u>Priorytet B: Województwo śląskie regionem o powszechnej dostępności do regionalnych usług publicznych o wysokim standardzie.</u></p> <p><i>Cel strategiczny B.3. Atrakcyjne warunki zamieszkania i wysoka jakość przestrzeni</i></p> <p><u>Priorytet C: Województwo śląskie znaczącym partnerem kreacji kultury, nauki i przestrzeni europejskiej</u></p> <p><i>Cel strategiczny C.3. Silny ośrodek nauki i kultury.</i></p>
<p><u>Cel strategiczny nr 5:</u></p>	<p><u>Priorytet A: Województwo śląskie regionem</u></p>



<p><b>„Efektywna ochrona środowiska, w tym szczególnych walorów przyrodniczych Gminy Łękawica”</b></p>	<p><u>nowej gospodarki kreującym i skutecznie absorbującym technologie</u></p> <p><i>Cel strategiczny. A.2. Rozwinięta infrastruktura nowej gospodarki</i></p> <p><u>Priorytet B: Województwo śląskie regionem o powszechnej dostępności do regionalnych usług publicznych o wysokim standardzie.</u></p> <p><i>Cel strategiczny B.1. Zdrowy i bezpieczny mieszkaniowy województwa</i></p> <p><i>Cel strategiczny B.2. Wysoka jakość środowiska naturalnego</i></p> <p><i>Cel strategiczny B.3. Atrakcyjne warunki zamieszkania i wysoka jakość przestrzeni</i></p>
<p><u>Cel strategiczny nr 6:</u></p> <p><b>„Turystyka, wraz ze skuteczną oraz intensywną promocją Gminy, przede wszystkim jako obszaru atrakcyjnego dla turystów”</b></p>	<p><u>Priorytet A: Województwo śląskie regionem nowej gospodarki kreującym i skutecznie absorbującym technologie</u></p> <p><i>Cel strategiczny. A.1. Wysoki poziom wykształcenia i umiejętności mieszkańców</i></p> <p><i>Cel strategiczny. A.2. Rozwinięta infrastruktura nowej gospodarki</i></p> <p><i>Cel strategiczny. A.3. Innowacyjna i konkurencyjna gospodarka.</i></p> <p><u>Priorytet B: Województwo śląskie regionem o powszechnej dostępności do regionalnych usług publicznych o wysokim standardzie.</u></p> <p><i>Cel strategiczny B.2. Wysoka jakość środowiska naturalnego</i></p> <p><i>Cel strategiczny B.3. Atrakcyjne warunki zamieszkania i wysoka jakość przestrzeni</i></p> <p><u>Priorytet C: Województwo śląskie znaczącym partnerem kreacji kultury, nauki i przestrzeni europejskiej</u></p>

	<p><i>Cel strategiczny C.3. Silny ośrodek nauki i kultury.</i></p>
<p><u>Cel strategiczny nr 7:</u>  <b>„Zwiększanie uczestnictwa w kulturze, troska o dziedzictwo kulturowe Gminy”</b></p>	<p><u>Priorytet A: Województwo śląskie regionem nowej gospodarki kreującym i skutecznie absorbującym technologie</u></p> <p><i>Cel strategiczny. A.2. Rozwinięta infrastruktura nowej gospodarki</i></p> <p><u>Priorytet B: Województwo śląskie regionem o powszechnej dostępności do regionalnych usług publicznych o wysokim standardzie.</u></p> <p><i>Cel strategiczny B.2. Wysoka jakość środowiska naturalnego</i></p> <p><i>Cel strategiczny B.3. Atrakcyjne warunki zamieszkania i wysoka jakość przestrzeni</i></p> <p><u>Priorytet C: Województwo śląskie znaczącym partnerem kreacji kultury, nauki i przestrzeni europejskiej</u></p> <p><i>Cel strategiczny C.3. Silny ośrodek nauki i kultury.</i></p>
<p><u>Cel strategiczny nr 8:</u>  <b>„Wysoka jakość funkcjonowania administracji samorządowej”</b></p>	<p><u>Priorytet A: Województwo śląskie regionem nowej gospodarki kreującym i skutecznie absorbującym technologie</u></p> <p><i>Cel strategiczny. A.1. Wysoki poziom wykształcenia i umiejętności mieszkańców</i></p> <p><i>Cel strategiczny. A.2. Rozwinięta infrastruktura nowej gospodarki</i></p> <p><u>Priorytet B: Województwo śląskie regionem o powszechnej dostępności do regionalnych usług publicznych o wysokim standardzie.</u></p> <p><i>Cel strategiczny B.3. Atrakcyjne warunki zamieszkania i wysoka jakość przestrzeni</i></p> <p><u>Priorytet C: Województwo śląskie</u></p>

	<p><u>znaczącym partnerem kreacji kultury, nauki i przestrzeni europejskiej</u></p> <p><i>Cel strategiczny C.2. Wysoka pozycja regionu w procesie kreowania rozwoju Europy.</i></p> <p><i>Cel strategiczny C.3. Silny ośrodek nauki i kultury.</i></p>
--	--

#### 4. Strategia Zrównoważonego Rozwoju Społeczno – Gospodarczego Powiatu Żywieckiego na lata 2006 – 2020

Strategia Rozwoju Gminy Łękawica na lata 2014 - 2025 jest spójna z wszystkim trzema głównymi priorytetami założonymi w Strategii dla Powiatu żywieckiego, tj.:

I - Trwały rozwój gospodarczy w powiecie

II - Zwiększenie szans rozwoju osobistego mieszkańców

III – Poprawa warunków bytowych mieszkańców i przyjezdnych

Szczegółowo dokument ten jest zbieżny z SRGŁ w zakresie realizacji następujących celów strategicznych:

**Tabela 33 Zgodność Strategii Rozwoju Gminy Łękawica ze Strategią Zrównoważonego Rozwoju Społeczno – Gospodarczego Powiatu Żywieckiego na lata 2006 – 2020**

Cele strategiczne <b>Strategii Rozwoju Gminy Łękawica na lata 2014-2025</b>	Obszary strategiczne <b>Strategia Zrównoważonego Rozwoju Społeczno – Gospodarczego Powiatu Żywieckiego na lata 2006 – 2020</b>
<p><u>Cel strategiczny nr 1:</u></p> <p><i>„Wysoki stopień zaspokojenia potrzeb społecznych mieszkańców Gminy Łękawica”</i></p>	<p><u>Priorytet P II Zwiększenie szans rozwoju osobistego mieszkańców</u></p> <p><i>Cel strategiczny. C II.1 Wyrównanie poziomu bazy materialnej szkolnictwa</i></p> <p><i>Cel strategiczny C II.2 Podnoszenie poziomu wykształcenia mieszkańców</i></p>

	<p><u>Priorytet P III Poprawa warunków bytowych mieszkańców i przyjezdnych.</u></p> <p><i>Cel strategiczny C III.1 Poprawa zdrowotności, promocja zdrowia oraz zwiększenie dostępności usług społecznych</i></p> <p><i>Cel strategiczny C III.2 Zwiększenie dostępności usług dla przyjezdnych i mieszkańców</i></p>
<p><u>Cel Strategiczny nr 2:</u></p> <p><b>„Wysoki stopień bezpieczeństwa na terenie Gminy”</b></p>	<p><u>Priorytet P I Trwały rozwój gospodarczy w powiecie.</u></p> <p><i>Cel strategiczny C I.1 Sprawny system komunikacji</i></p> <p><u>Priorytet P III Poprawa warunków bytowych mieszkańców i przyjezdnych.</u></p> <p><i>Cel strategiczny C III.3 Podniesienie poziomu bezpieczeństwa na terenie powiatu</i></p> <p><u>Priorytet P IV Eliminacja zagrożeń środowiskowych i racjonalizacja ochrony środowiska</u></p> <p><i>Cel strategiczny C IV.5 Eliminacja zagrożeń środowiskowych</i></p>
<p><u>Cel strategiczny nr 3:</u></p> <p><b>„Stymulowanie rozwoju gospodarczego i przedsiębiorczości na terenie Gminy Łękawica”</b></p>	<p><u>Priorytet P I Trwały rozwój gospodarczy w powiecie.</u></p> <p><i>Cel strategiczny C I.2 Rozwój usług turystycznych</i></p> <p><i>Cel strategiczny C I.4 Rozwój małej i średniej przedsiębiorczości</i></p> <p><i>Cel strategiczny C I.5 Utrzymanie i rozwój rolnictwa</i></p> <p><i>Cel strategiczny C I.6 Uatrakcyjnienie wizerunku powiatu i stworzenie warunków</i></p>

	do inwestowania
<p><u>Cel strategiczny nr 4:</u></p> <p><b>„Budowa, utrzymanie i rozwój nowoczesnej infrastruktury technicznej”</b></p>	<p><u>Priorytet P I Trwały rozwój gospodarczy w powiecie.</u></p> <p><i>Cel strategiczny C I.3 Zachowanie przestrzennych walorów powiatu</i></p> <p><u>Priorytet P III Poprawa warunków bytowych mieszkańców i przyjezdnych.</u></p> <p><i>Cel strategiczny C III.1 Poprawa zdrowotności, promocja zdrowia oraz zwiększenie dostępności usług społecznych</i></p> <p><i>Cel strategiczny C III.2 Zwiększenie dostępności usług dla przyjezdnych i mieszkańców</i></p>
<p><u>Cel strategiczny nr 5:</u></p> <p><b>„Efektywna ochrona środowiska, w tym szczególnych walorów przyrodniczych Gminy Łękawica”</b></p>	<p><u>Priorytet P IV Eliminacja zagrożeń środowiskowych i racjonalizacja ochrony środowiska</u></p> <p><i>Cel strategiczny C IV.1 Podniesienie świadomości ekologicznej mieszkańców</i></p> <p><i>Cel strategiczny C IV.2 Zmniejszenie ładunków zanieczyszczeń odprowadzanych do środowiska</i></p> <p><i>Cel strategiczny C IV.3 Zachowanie terenów cennych pod względem przyrodniczym</i></p> <p><i>Cel strategiczny C IV.4 Właściwe kształtowanie istniejących walorów środowiskowych</i></p> <p><i>Cel strategiczny C IV.5 Eliminacja zagrożeń środowiskowych</i></p>
<p><u>Cel strategiczny nr 6:</u></p> <p><b>„Turystyka, wraz ze skuteczną oraz</b></p>	<p><u>Priorytet P I Trwały rozwój gospodarczy w powiecie.</u></p>

<p><b>intensywną promocją Gminy, przede wszystkim jako obszaru atrakcyjnego dla turystów”</b></p>	<p><i>Cel strategiczny C I.2 Rozwój usług turystycznych</i></p> <p><i>Cel strategiczny C I.3 Zachowanie przestrzennych walorów powiatu</i></p> <p><i>Cel strategiczny C I.4 Rozwój małej i średniej przedsiębiorczości</i></p> <p><i>Cel strategiczny C I.5 Utrzymanie i rozwój rolnictwa</i></p> <p><i>Cel strategiczny C I.6 Uatrakcyjnienie wizerunku powiatu i stworzenie warunków do inwestowania</i></p> <p><u>Priorytet P IV Eliminacja zagrożeń środowiskowych i racjonalizacja ochrony środowiska</u></p> <p><i>Cel strategiczny C IV.3 Zachowanie terenów cennych pod względem przyrodniczym</i></p>
<p><u>Cel strategiczny nr 7:</u> <b>„Zwiększanie uczestnictwa w kulturze, troska o dziedzictwo kulturowe Gminy”</b></p>	<p><u>Priorytet P II Zwiększenie szans rozwoju osobistego mieszkańców</u></p> <p><i>Cel strategiczny. C II.3 Podniesienie poziomu integracji społeczeństwa powiatu i zwiększenie ich identyfikacji z powiatem</i></p> <p><u>Priorytet P III Poprawa warunków bytowych mieszkańców i przyjezdnych.</u></p> <p><i>Cel strategiczny C III.1 Poprawa zdrowotności, promocja zdrowia oraz zwiększenie dostępności usług społecznych</i></p> <p><i>Cel strategiczny C III.2 Zwiększenie dostępności usług dla przyjezdnych i mieszkańców</i></p>
<p><u>Cel strategiczny nr 8:</u> <b>„Wysoka jakość funkcjonowania</b></p>	<p><u>Priorytet P I Trwały rozwój gospodarczy w powiecie.</u></p>

<i>administracji samorządowej”</i>	<p><i>Cel strategiczny C I.6 Uatrakcyjnienie wizerunku powiatu i stworzenie warunków do inwestowania</i></p> <p><u>Priorytet P III Poprawa warunków bytowych mieszkańców i przyjezdnych.</u></p> <p><i>Cel strategiczny C III.1 Poprawa zdrowotności, promocja zdrowia oraz zwiększenie dostępności usług społecznych</i></p> <p><i>Cel strategiczny C III.2 Zwiększenie dostępności usług dla przyjezdnych i mieszkańców</i></p>
------------------------------------	---

## **IX. PROCEDURY UAKTUALNIANIA STRATEGII**

Aktualizacja Strategii Rozwoju Gminy Łękawica na lata 2014 - 2025 polegać będzie zasadniczo na :

- Uzupełnianiu gminnej bazy danych, dotyczących zmian sytuacji demograficznej, rynku pracy, osób bezrobotnych, możliwości edukacji, źródeł finansowania rozwoju i promocji gminy, informacji o liczbie podmiotów gospodarczych, miejsc rekreacji i wypoczynku, potencjału turystycznego,
- Weryfikacji pod kątem aktualizacji realizowanych na bieżąco zadań, podejmowanych dla potrzeb rozwoju Gminy Łękawica, w zależności od pojawienia się nowych możliwości prawnych, organizacyjnych, ekonomicznych, służących realizacji Strategii oraz nowych źródeł finansowania zewnętrznego, krajowego i zagranicznego.

Aktualizacja Strategii Rozwoju Gminy Łękawica na lata 2014-2025 dokonywana będzie adekwatnie do identyfikowanych w tym zakresie potrzeb, na podstawie indywidualnie podejmowanych decyzji. Zapisy Strategii mogą być modyfikowane w trybie właściwym dla jej uchwalenia.



## **X. MONITORING I EWALUACJA STRATEGII**

Monitoring i ewaluacja strategii polega na okresowej ocenie stopnia realizacji działań zapisanych w tym dokumencie i wprowadzaniu modyfikacji, zgodnie ze zmieniającymi się warunkami zewnętrznymi i wewnętrznymi wpływającymi na rozwój Gminy.

Monitorowaniem wdrażania Strategii zajmować się będzie zespół, w którego skład wejdą: Wójt Gminy lub jego Przedstawiciele, Sekretarz Gminy, Przedstawiciele Rady Gminy Łękawica. Ocenie zespołu będą podlegać ilościowe i jakościowe informacje, dotyczące wdrażanych projektów i całej strategii. Monitoringowi podlegać będzie zgodność i kolejność realizacji zadań wynikających ze strategii, terminowość realizacji projektów, ich jakość, źródła finansowania oraz przepływy środków pieniężnych. W przypadku pojawienia się problemów przy realizacji zadań podjęte zostaną działania w celu ich wyeliminowania.

Po realizacji Strategii dokona zostanie jej ewaluacja oraz sporządzony zostanie na tę okoliczność raport końcowy, obrazujący faktycznie zrealizowane zadania pod kątem realizacji zamierzonych celów, połączony z rachunkiem ekonomicznym porównującym poniesione nakłady na rozwój z końcowymi wynikami ekonomicznymi. Wnioski zawarte w raporcie posłużą także do ustalenia problemów wynikających z realizacji strategii i ustalenia warunków wyjściowych do opracowania Strategii Rozwoju Gminy na lata następne.

## XI. HARMONOGRAM REALIZACJI STRATEGII

W ramach poniższej tabeli zestawiono kluczowe etapy, związane z wdrożeniem Strategii Rozwoju Gminy Łękawica, na lata 2014 – 2025, wraz z wyszczególnieniem ich ram czasowych.

**Tabela 34 Harmonogram Realizacji Strategii**

Lp.	Zadanie	Termin	Odpowiedzialny za realizację
1.	Opracowanie „Strategii Rozwoju Gminy Łękawica na lata 2014-2025” wraz z uzyskaniem wymaganych opinii	wrzesień 2014 - sierpień 2015 r.	Wójt Gminy
2.	Przyjęcie „Strategii Rozwoju Gminy Łękawica na lata 2014-2025”	wrzesień 2015 r.	Rada Gminy Łękawica
3.	Powołanie Zespołu Monitorującego przebieg realizacji Strategii Rozwoju Gminy Łękawica na lata 2014-2025	wrzesień 2015 r.	Wójt Gminy
4.	Realizacja zadań objętych Strategią	2015 – 2025 r.	Wójt Gminy
5.	Dokonywanie okresowych analiz i uaktualnienie Strategii.	Wg potrzeb	Wójt Gminy Sekretarz Gminy
6.	Opracowanie końcowego raportu oceniającego realizację Strategii ze względu na osiągnięte cele i zrealizowane zadania. Porównanie wielkości nakładów na realizację Strategii z uzyskanymi efektami.	IV kwartał 2025 r.	Zespół, któremu Wójt Gminy zleci to zadanie
7.	Przyjęcie raportu z realizacji Strategii i określenie warunków wyjściowych do opracowania Strategii Rozwoju Gminy Łękawica na lata następne	Grudzień 2025 r.	Rada Gminy Łękawica

## XII. PLAN FINANSOWY STRATEGII ROZWOJU GMINY

Tabela 35 Plan Finansowy Strategii Rozwoju Gminy

Typy zadań	Zakres	Lata realizacji	Szacowany koszt	Źródła finansowania
1. Program profilaktyki zdrowotnej wśród mieszkańców, w tym wśród uczniów szkół wraz z zakupem ambulansu z wyposażeniem,	-	2019-2022	1 500 000,00	Budżet Gminy, EFS, EFRR
2. Utworzenie ośrodka pomocy osobom zagrożonym wykluczeniem społecznym,	Modernizacja Skrzydła "C" w Łękawicy- Przeznaczenie na usługi społeczne	2015-2018	1 025 000,00	Budżet Gminy, EFRR
	Kompleksowe usługi społeczne dla mieszkańców	2018-2020	615 000,00	Budżet Gminy, EFS
3. Budowa Centrum Integracji Społeczności Lokalnej w Łękawicy	Budowa budynku na cele społeczne, kulturalne, edukacyjne i rekreacyjne.	2014-2015	1 648 157,00	Budżet Gminy, EFRR
4. Utworzenie / budowa placówki dziennego wsparcia osób zagrożonych wykluczeniem społecznym,	-	2020-2023	1 500 000,00	Budżet Gminy, EFRR, EFS
5. Remont / modernizacja placówek edukacyjnych, w tym budowa sal gimnastycznych,	-	2019-2022	2 500 000,00	Budżet Gminy, EFRR
6. Budowa placówek przedszkolnych,	-	2018-2020	2 500 000,00	Budżet Gminy, EFRR
7. Budowa żłobka,	-	2018-2020	1 500 000,00	Budżet Gminy, EFRR
8. Budowa domów / mieszkań komunalnych,	-	2020-2025	3 000 000,00	Budżet Gminy, Budżet Państwa
9. Budowa sieci szerokopasmowej,	-	2018-2020	2 500 000,00	Budżet Gminy, EFRR
10. Budowa cmentarza komunalnego wraz z infrastrukturą towarzyszącą.	zakup działek pod cmentarz, projekt	2015-2018	575 000,00	Budżet Gminy
	Budowa cmentarza	2018-2025	3 500 000,00	Budżet Gminy
11. Modernizacja infrastruktury przeciwpowodziowej,	Działania przeciwpowodziowe w Gminie Łękawica – regulacja potoku Kocierzanka	2016-2018	15 000 000,00	Budżet Gminy, Budżet Powiatu, EFRR, środki WFOŚiGW, Fundusz Spójności
12. Regulacja wybranych cieków wodnych, wraz z budową zbiorników mikroretencji,	- Ochrona przeciwpowodziowa dróg gminnych przez przebudowę przepustów, umocnienie i zwiększenie przepustowości rowów, - Regulacja cieków wodnych, - Budowa zbiorników mikroretencji	2016-2025	1 000 000,00	Budżet Gminy, , środki WFOŚiGW, EFRROW

13. Budowa nowoczesnej sieci monitoringu wizyjnego,	-	2019-2020	500 000,00	Budżet Gminy, Budżet Państwa
14. Zakup nowoczesnego sprzętu ratowniczo – gaśniczego,	-	2019-2020	1 000 000,00	Budżet Gminy, EFRR, Budżet PSP
15. Budowa/rozbudowa/modernizacja budynków Ochotniczych Straży Pożarnych,	-	2019-2020	2 000 000,00	Budżet Gminy, EFRR, Budżet PSP
16. Przebudowa znajdujących się na terenie Gminy połączeń mostowych.	-	2019-2022	700 000,00	Budżet Gminy, Budżet Powiatu, Budżet Województwa Budżet Państwa
17. Utworzenie na terenie Gminy nowoczesnego i świadczącego szeroki zakres usług ośrodka wsparcia dla osób, zainteresowanych założeniem i prowadzeniem własnej działalności gospodarczej,	-	2019-2020	500 000,00	Budżet Gminy, EFRR, EFS
18. Wybudowanie w Gminie Inkubatora Przedsiębiorczości,	-	2019-2020	2 500 000,00	Budżet Gminy, EFRR, EFS
19. Program szkoleń / doradztwa w zakresie szeroko rozumianych aspektów, związanych z działalnością gospodarczą,	"Efektywna Pomoc Społeczna W Gminie Łękawica" - Aktywizacja zawodowa beneficjentów projektu	2015-2016	214 000,00	Budżet Gminy, EFS
20. Poradnictwo prawne w zakresie tematyki związanej z działalnością gospodarczą,	-	2016-2025	500 000,00	Budżet Gminy, EFS
21. Utworzenie portalu inwestora, w ramach internetowego portalu Gminy, promującego m.in. nieruchomości, znajdujące się na terenie Gminy, możliwe do wykorzystania na cele związane z prowadzeniem działalności gospodarczej,	-	2019-2020	250 000,00	Budżet Gminy, EFRR,
22. Utworzenie strefy działalności specjalistycznej produkcji rolnej w tym zdrowej żywności.	-	2019-2020	1 500 000,00	Budżet Gminy, EFRR, EFRROW
23. Kompleksowa przebudowa dróg gminnych,	ul. Spacerowa w Kocierzu M. w ramach Inicjatywy lokalnej	2015	51 500,00	Budżet Gminy, wplaty mieszkańców
	ul. Studencka w Kocierzu R. w ramach Inicjatywy lokalnej	2015-2016	95 000,00	Budżet Gminy, wplaty mieszkańców

	Pozostałe drogi	2019-2025	1 400 000,00	Budżet Gminy, Budżet Powiatu, Budżet Województwa Budżet Państwa
24. Budowa dróg rowerowych, parkingów typu „parkuj i jedź” dla samochodów i rowerów	Droga rowerowa i parking w Łękawicy przy ul. Za Wodą - Zrównoważona mobilność służąca ruchowi pieszemu i rowerowemu.	2015-2018	830 000,00	Budżet Gminy, EFRR,
	Pozostałe parkingi i drogi rowerowe	2019-2025	2 000 000,00	Budżet Gminy, EFRR, EFRROW
25. Budowa chodników,	Budowa chodnika w ciągu drogi woj. Nr 946 w miejscowości Łękawica i Okrajnik - etap II oraz budowa schodów terenowych.	2015	2 048 000,00	Budżet Gminy, Budżet województwa
	Pozostałe chodniki	2016-2025	10 000 000,00	Budżet Gminy, Budżet Powiatu, Budżet województwa Budżet Państwa
26. Budowa sieci wodociągowej,	Budowa systemu zaopatrzenia w wodę w sołectwach Kocierz Moszczanicki i Okrajnik	2015	450 000,00	Budżet Gminy, EFRROW
	Inicjatywa lokalna - „Wodociąg”	2015	298 693,00	Budżet Gminy, Wpłaty mieszkańców
	Rozbudowa sieci wodociągowej w Gminie Łękawica	2015	240 000,00	Budżet Gminy, EFRROW
27. Budowa kanalizacji sanitarnej, wraz z infrastrukturą towarzyszącą,	Budowa sieci kanalizacyjnej i wodociągowej w Gminie Łękawica - sołectwo Okrajnik	2015	1 485 807,00	Budżet Gminy, EFRROW, środki WFOŚiGW,
	Budowa sieci kanalizacji sanitarnej i wodociągowej dla przysiółka "Górki" w Łękawicy	2015-2017	1 224 900,00	Budżet Gminy, EFRR
28. Rewitalizacja nadbrzeży potoku Kocierzanka	Rewitalizacja Potoku Kocierzanka - Ochrona i przywrócenie różnorodności biologicznej.	2015-2018	830 000,00	Budżet Gminy, EFRR
29. Budowa mikroocyszczalni ścieków i biogazowi,	-	2019-2022	1 500 000,00	Budżet Gminy, EFRR, środki WFOŚiGW
30. Budowa sortowni śmieci,	-	2019-2022	700 000,00	Budżet Gminy, EFRR, środki WFOŚiGW

31. Termomodernizacja obiektów publicznych,	-	2019-2022	1 500 000,00	Budżet Gminy, EFRR, środki WFOŚiGW
32. Wymiana pieców centralnego ogrzewania na nowoczesne i ekologiczne paleniska,	-	2019-2025	1 500 000,00	Budżet Gminy, EFRR, EFRROW, środki WFOŚiGW
33. Program edukacji ekologicznej mieszkańców.	-	2019-2025	500 000,00	Budżet Gminy, EFS
34. Zagospodarowanie bulwarów potoku Kocierzanka,	-	2019-2025	1 500 000,00	Środki prywatne, Budżet Gminy
35. Budowa sieci pól biwakowych, namiotowych,	-	2019-2022	1 500 000,00	Środki prywatne, Budżet Gminy
36. Budowa pozostałej infrastruktury okołoturystycznej	Budowa boiska wielofunkcyjnego w Kocierzu Rychwałdzkim -	2016-2017	157 000,00	Budżet Gminy, EFRROW
	Pozostałe zadania dotyczące infrastruktury okołoturystycznej.	2019-2025	2 500 000,00	Budżet Gminy, Budżet Państwa, środki prywatne, EFRR, EFRROW
37. Oznakowanie szlaków i atrakcji turystycznych, zlokalizowanych na terenie Gminy.	-	2019-2025	200 000,00	Budżet Gminy, EFRR, EFRROW
38. Budowa / modernizacja obiektów, pełniących funkcje kulturalne,	-	2019-2025	2 000 000,00	Budżet Gminy, Budżet Państwa, EFRROW
39. Renowacja zabytków, znajdujących się na terenie Gminy.	-	2019-2025	500 000,00	Budżet Gminy, EFRR, Budżet Państwa, środki prywatne, EFRROW
40. Digitalizacja i udostępnienie gminnych zasobów informacyjnych,	-	2019-2025	500 000,00	Budżet Gminy, EFRR, Budżet Państwa
41. Zwiększenie zakresu usług publicznych, świadczonych on-line,	-	2019-2025	1 000 000,00	Budżet Gminy, EFRR, Budżet Państwa
42. Wdrożenie systemu cyklicznego komunikowania mieszkańcom Gminy postępu oraz przedmiotu prac oraz zadań, realizowanych przez samorząd,	-	2019-2020	100 000,00	Budżet Gminy, EFRR, Budżet Państwa
43. Modernizacja samorządowych obiektów na terenie Gminy,	-	2019-2022	1 000 000,00	Budżet Gminy, EFRR,
44. Wdrożenie pracy w oparciu o nowoczesne narzędzia i systemy, przede wszystkim elektroniczne / informatyczne.	-	2019-2020	500 000,00	Budżet Gminy, EFRR, Budżet Państwa

## Spis tabel, wykresów, opis skrótów:

Tabela 1 Ludność sołectwa Gminy Łękawica.....	10
Tabela 2 Ludność według wieku w Gminie Łękawica w 2013 roku .....	10
Tabela 3 Udział ludności wg ekonomicznych grup wieku w % w latach 2009-2013 .....	15
Tabela 4 Wykaz mostów na terenie Gminy Łękawica.....	26
Tabela 5 Uczniowie i absolwenci w Zespole Szkół w Łękawicy .....	35
Tabela 6 Uczniowie i absolwenci w Szkole Podstawowej w Kocierzu Moszczanickim.....	37
Tabela 7 Uczniowie i absolwenci w Szkole Podstawowej w Okrajniku .....	37
Tabela 8 Wypadki drogowe w Gminie Łękawica .....	45
Tabela 9 Ranni w wyniku wypadków drogowych w Gminie Łękawica.....	45
Tabela 10 Zabici w wyniku wypadków drogowych w Gminie Łękawica .....	45
Tabela 11 Kolizje drogowe w Gminie Łękawica.....	46
Tabela 12 Interwencje związane z przemocą w rodzinie w Gminie Łękawica.....	46
Tabela 13 Przeprowadzone interwencje domowe dotyczące przemocy w rodzinie .....	47
Tabela 14 Liczba pokrzywdzonych w wyniku przemocy w rodzinie – ogółem.....	47
Tabela 15 Liczba pokrzywdzonych w wyniku przemocy w rodzinie - kobiety.....	47
Tabela 16 Liczba pokrzywdzonych w wyniku przemocy w rodzinie - nieletni.....	47
Tabela 17 Liczba sprawców przemocy domowej .....	47
Tabela 18 Porównanie najważniejszych danych Gminy Łękawica z danymi dla Powiatu Żywieckiego (według stanu na dzień 31.12.2013 r.) .....	50
Tabela 19 Wskaźniki określające sytuację finansową Beneficjenta .....	51
Tabela 20 Analiza SWOT Gminy Łękawica.....	54
Tabela 21 Zestawienie celu głównego, celów strategicznych oraz celów operacyjnych.....	73
Tabela 22 Cel strategiczny nr 1: „Wysoki stopień zaspokojenia potrzeb społecznych mieszkańców gminy Łękawica” - Typy zadań, przewidzianych do realizacji: .....	76
Tabela 23 Cel strategiczny nr 2: „Wysoki stopień bezpieczeństwa na terenie gminy” - Typy zadań, przewidzianych do realizacji:.....	79
Tabela 24 Cel strategiczny nr 3: „Stymulowanie rozwoju gospodarczego i przedsiębiorczości na terenie gminy Łękawica” - Typy zadań, przewidzianych do realizacji: .....	81
Tabela 25 Cel strategiczny nr 4: „Budowa, utrzymanie i rozwój nowoczesnej infrastruktury technicznej” - Typy zadań, przewidzianych do realizacji.....	83
Tabela 26 Cel strategiczny nr 5: „Efektywna ochrona środowiska, w tym szczególnych walorów przyrodniczych Gminy Łękawica” - Typy zadań, przewidzianych do realizacji.....	85
Tabela 27 Cel strategiczny nr 6: „Turystyka, wraz ze skuteczną oraz intensywną promocją Gminy, przede wszystkim jako obszaru atrakcyjnego dla turystów” - Typy zadań, przewidzianych do realizacji .....	88
Tabela 28 Cel strategiczny nr 7: „Zwiększanie uczestnictwa w kulturze, troska o dziedzictwo kulturowe Gminy” - Typy zadań, przewidzianych do realizacji.....	90
Tabela 29 Cel strategiczny nr 8: „Wysoka jakość funkcjonowania administracji samorządowej” - Typy zadań, przewidzianych do realizacji.....	91
Tabela 30 Zgodność Strategii Rozwoju Gminy Łękawica ze Strategią Rozwoju Kraju 2020 .....	96

Tabela 31 Zgodność Strategii Rozwoju Gminy Łękawica z Krajową Strategią Rozwoju Regionalnego 2010 - 2020 .....	100
Tabela 32 Zgodność Strategii Rozwoju Gminy Łękawica ze Strategią Rozwoju Województwa Śląskiego „Śląskie 2020” .....	106
Tabela 33 Zgodność Strategii Rozwoju Gminy Łękawica ze Strategią Zrównoważonego Rozwoju Społeczno – Gospodarczego Powiatu Żywieckiego na lata 2006 – 2020 .....	110
Tabela 34 Harmonogram Realizacji Strategii .....	117
Tabela 35 Plan Finansowy Strategii Rozwoju Gminy .....	118
Wykres 1 Ludność ogółem w miejscowościach Gminy Łękawica w latach 2009-2013 .....	8
Wykres 2 Udział kobiet w ogólnej liczbie mieszkańców na terenie Gminy w latach 2009-2013 .....	9
Wykres 3 Liczba mieszkańców Gminy Łękawica w latach 2009-2013 .....	9
Wykres 4 Ruch naturalny w Gminie Łękawica .....	11
Wykres 5 Saldo migracji ogółem w Gminie Łękawica.....	12
Wykres 6 Liczba zameldowań w Gminie Łękawica w latach 2009-2013 .....	12
Wykres 7 Liczba wymeldowań na terenie Gminy Łękawica w latach 2009-2013 .....	13
Wykres 8 Prognoza ludności w Gminie Łękawica do 2025 roku .....	13
Wykres 9 Prognoza ludności w poszczególnych sołectwach Gminy .....	14
Wykres 10 Liczba zawartych małżeństw i rozwodów w Gminie Łękawica w latach 2009-2013 .....	14
Wykres 11 Przyczyny występowania z wnioskiem o pomoc do Gminnego Ośrodka Pomocy Społecznej w Gminie Łękawica (stan na dzień 04.11.2014 r.).....	17
Wykres 12 Podmioty gospodarcze na terenie Gminy Łękawica w latach 2009-2013 .....	18
Wykres 13 Podmioty według rodzajów działalności - ogółem w 2013 r.....	19
Wykres 14 Rodzaje działalności gospodarczej wśród pod. prywat. w 2013 r. ....	20
Wykres 15 Liczba osób bezrobotnych w Gminie Łękawica, w tym bezrobotne kobiety .....	21
Wykres 16 Liczba osób bezrobotnych ze względu na rodzaj wykształcenia w Gminie Łękawica .....	22
Wykres 17 Osoby bezrobotne będące w szczególnej sytuacji na rynku pracy w Gminie Łękawica .....	23
Wykres 18 Gospodarstwa rolno- leśne do 1 ha w Gminie Łękawica .....	24
Wykres 19 Gospodarstwa rolno- leśne między 1 a 15 ha w Gminie Łękawica.....	25
Wykres 20 Ludność korzystająca z oczyszczalni w Gminie Łękawica .....	30
Wykres 21 Ścieki oczyszczanie w ciągu roku w Gminie Łękawica (dam <sup>3</sup> ). ....	30
Wykres 22 Uczniowie szkół podstawowych i gimnazjum w Gminie Łękawica .....	35
Wykres 23 Zdarzenia drogowe w Gminie Łękawica .....	44



**Opis skrótów użytych w opracowaniu:**

**EFROW – Europejski Fundusz Rolny na Rzecz Rozwoju Obszarów Wiejskich,**

**EFRR – Europejski Fundusz Rozwoju Regionalnego,**

**EFS – Europejski Fundusz Społeczny,**

**GOPS – Gminny Ośrodek Pomocy Społecznej,**

**GUS – Główny Urząd Statystyczny,**

**KPP – Komenda Powiatowa Policji,**

**MPZG – Miejscowy Plan Zagospodarowania Przestrzennego,**


**PUP – Powiatowy Urząd Pracy,**

**PSP – Państwowa Straż Pożarna,**

**SRGŁ – Strategia Rozwoju Gminy Łękawica na lata 2014-2025,**

**UE – Unia Europejska,**

**WFOSiGW – Wojewódzki Fundusz Ochrony Środowiska i Gospodarki Wodnej w Katowicach.**

PRZEWODNICZĄCY RADY  
  
Krzysztof Pielesz