

RADA GMINY ŁĘKAWICA
ul. Wspólna 24
34-321 ŁĘKAWICA
pow. żywiecki - woj. śląskie

**UCHWAŁA NR IV/22/11
RADY GMINY ŁĘKAWICA
z dnia 23.02.2011 r.**

w sprawie **uchwalenia „Lokalnego Programu Rewitalizacji Obszarów Gminy Łękawica na lata 2007-2013 - Aktualizacja”.**

Na podstawie art. 18 ust. 2 pkt. 6 ustawy z dnia 8 marca 1990 r. o samorządzie gminnym (t.j. Dz. U. z 2001 r. Nr 142, poz. 1591 ze zm.) **Rada Gminy Łękawica**

u c h w a ł a

§ 1

„Lokalny Programu Rewitalizacji Obszarów Gminy Łękawica na lata 2007-2013 - Aktualizacja” w brzmieniu określonym w załączniku do niniejszej uchwały.

§ 2

Wykonanie uchwały powierza się Wójtowi Gminy Łękawica.

§ 3

Uchwała wchodzi w życie z dniem podjęcia.

PRZEWODNICZĄCY RADY
Bronisław Stechura

RADA GMINY ŁĘKAWICA
ul. Wspólna 24
34-321 ŁĘKAWICA
pow. żywiecki - woj. śląskie

Załącznik do Uchwały Nr IV/22/11
Rady Gminy Łękawica
z dnia 23.02.2011 r.

LOKALNY PROGRAM REWITALIZACJI OBSZARÓW GMINY ŁĘKAWICA NA LATA 2007 – 2013

AKTUALIZACJA



Łękawica, Luty 2011 roku


**LOKALNY PROGRAM
REWITALIZACJI OBSZARÓW
GMINY ŁĘKAWICA
NA LATA 2007 – 2013**

AKTUALIZACJA



Łękawica, Luty 2011 roku

*Podstawowe opracowanie zostało zrealizowane przez Instytucję Szkoleniową
„TechMaster”
z siedzibą w Żywcu na mocy umowy z dnia 19.10.2007 r. zgodnie ze strukturą i wytycznymi do
Regionalnego Programu Operacyjnego Województwa Śląskiego na lata 2007-2013.*



ZESPÓŁ AUTORSKI:

Jarosław Niemczyk
Bartłomiej Strzys
Włodzimierz Stasica




TechMaster Żywiec
34-300 Żywiec, ul. Kabaty 2

Internet: www.techmaster.com.pl ,
E-Mail: biuro@techmaster.com.pl

*Wyrazy podziękowania zespół konsultantów składa wszystkim pracownikom
Gminy Łękawica, za zaangażowanie i współpracę przy tworzeniu niniejszego
opracowania.*



*Podstawowe opracowanie zostało zrealizowane przez Instytucję Szkoleniową
„TechMaster”
z siedzibą w Żywcu na mocy umowy z dnia 19.10.2007 r. zgodnie ze strukturą i wytycznymi do
Regionalnego Programu Operacyjnego Województwa Śląskiego na lata 2007-2013.*



ZESPÓŁ AUTORSKI:

Jarosław Niemczyk
Bartłomiej Strzys
Włodzimierz Stasica



TechMaster Żywiec
34-300 Żywiec, ul. Kabaty 2

Internet: www.techmaster.com.pl ,
E-Mail: biuro@techmaster.com.pl

*Wyrazy podziękowania zespół konsultantów składa wszystkim pracownikom
Gminy Łękawica, za zaangażowanie i współpracę przy tworzeniu niniejszego
opracowania.*



Spis treści

WSTĘP.....	4
I. CHARAKTERYSTYKA OBECNEJ SYTUACJI W GMINIE.	11
II. NAWIĄZANIE DO STRATEGICZNYCH DOKUMENTÓW DOTYCZĄCYCH ROZWOJU PRZESTRZENNO- SPOŁECZNO- GOSPODARCZEGO GMINY I REGIONU.	28
III. ZAŁOŻENIA PROGRAMU REWITALIZACJI.....	33
IV. PLANOWANE DZIAŁANIA W LATACH 2007-2013 I W LATACH NASTĘPNYCH NA OBSZARZE REWITALIZOWANYM.....	48
V. WYTYCZNE W ZAKRESIE MIESZKALNICTWA	67
VI. PLAN FINANSOWY REALIZACJI REWITALIZACJI NA LATA 2007-2013 I NA LATA NASTĘPNE.	67
VII. SYSTEM WDRAŻANIA	68
VIII. SPOSOBY MONITOROWANIA, OCENY I KOMUNIKACJI SPOŁECZNEJ	70

WSTĘP

Zgodnie z zapisami Regionalnego Programu Operacyjnego Województwa Śląskiego na lata 2007- 2013 oraz Uszczegółowienia Regionalnego Programu Operacyjnego Województwa Śląskiego na lata 2007 – 2013 dotyczącymi **działania 6.2. Rewitalizacja obszarów zdegradowanych**, w tym **poddziałania 6.2.2. Rewitalizacja – „małe miasta”**, projekty realizowane w ramach w/w poddziałania muszą wynikać z **Lokalnych Programów rewitalizacji**.

Celem działania 6.2. Rewitalizacja obszarów zdegradowanych jest wielofunkcyjne wykorzystanie zdegradowanych obszarów.

Cel działania jest realizowany poprzez poddziałanie 6.2.2., którego celem jest rewitalizacja zdegradowanych obszarów przemysłowych, powojсковych oraz popegeerowskich w gminach wiejskich, miejsko – wiejskich oraz rewitalizacja zdegradowanych obszarów, w tym przemysłowych i powojсковych w gminach miejsko – wiejskich i miastach do 50 tys. mieszkańców.

Uzasadnieniem podjętych działań jest przywracanie ładu przestrzeni publicznej, w tym podnoszenie wartości substancji miejskiej. Rewitalizacja przyczynić się ma do nadania m. in. nowych funkcji gospodarczych, edukacyjnych, turystycznych, rekreacyjnych, społecznych i kulturalnych obiektom i terenom zdegradowanym, w tym przemysłowym, powojсковym i popegeerowskim. Uzupełnieniem tych działań zmierzających do kompleksowej rewitalizacji obszarów zdegradowanych, będą również inwestycje w zakresie tkanki mieszkaniowej polegające na usuwaniu azbestu wraz z jego utylizacją.



Lokalny Program Rewitalizacji jest niezbędnym dokumentem, umożliwiającym ubieganie się o dofinansowanie z Europejskiego Funduszu Rozwoju Regionalnego dla projektów w zakresie rewitalizacji.

Lokalny Program Rewitalizacji (dla potrzeb RPO 2007-2013) to program wieloletnich działań w sferze przestrzennej, społecznej i ekonomicznej, prowadzący w danym okresie do rewitalizacji terenu znajdującego się w stanie kryzysowym. Lokalny Program Rewitalizacji powinien zawierać przynajmniej następujące elementy:

- Zasięg terytorialny rewitalizowanego obszaru (wyznaczenie granic) i uzasadnienie,
- Planowane działania/zadania w latach 2007-2013 (obligatoryjnie) i w latach następnych (fakultatywnie) na obszarze rewitalizowanym (wymienione z nazwy oraz podany przedział czasowy),
- Plan finansowy realizacji rewitalizacji w latach 2007-2013 (obligatoryjnie) i w latach następnych,(fakultatywnie),
- System okresowej aktualizacji we współpracy z lokalnymi partnerami społeczno-gospodarczymi,
- Sposoby monitorowania, oceny i komunikacji społecznej.

Rewitalizacja to działanie skupione na zdegradowanym obiekcie i obszarze, którego celem jest przywrócenie jego pierwotnego stanu i funkcji, bądź też znalezienie dla niego nowego zastosowania i doprowadzenie do stanu, w którym obiekt ten staje się wartościowy i funkcjonalny. Rewitalizacja jest pojęciem stosowanym najczęściej w odniesieniu do części miasta lub zespołu obiektów budowlanych, które w wyniku przemian gospodarczych, społecznych, ekonomicznych i innych, utraciły częściowo swoją pierwotną funkcję i przeznaczenie. Rewitalizacja jest w tym znaczeniu zespołem działań z zakresu budownictwa, planowania przestrzennego, ekonomii i polityki społecznej, których celem jest doprowadzenie do ożywienia, poprawy funkcjonalności, estetyki, wygody użytkowania i jakości życia w rewitalizowanym zespole.



Zgodnie z zapisami Uszczegółowienia Regionalnego Programu Operacyjnego Województwa Śląskiego na lata 2007 – 2013 o środki finansowe na cele rewitalizacji mogą ubiegać się :

1. Jednostki samorządu terytorialnego, ich związki i stowarzyszenia,
2. Podmioty, w których większość udziałów lub akcji posiadają jednostki samorządu terytorialnego lub ich związki i stowarzyszenia,
3. Podmioty działające na zlecenie jednostek samorządu terytorialnego wybrane zgodnie z Prawem Zamówień Publicznych,
4. Szkoły wyższe,
5. Kościoły i związki wyznaniowe oraz osoby prawne kościołów i związków wyznaniowych,
6. Organizacje pozarządowe,
7. Jednostki zaliczane do sektora finansów publicznych, posiadające osobowość prawną (nie wymienione wyżej),
8. Spółdzielnie mieszkaniowe, wspólnoty mieszkaniowe,
9. Porozumienia podmiotów wymienionych w pkt. 1-8 reprezentowane przez lidera,
10. Podmioty działające w oparciu o umowę/ porozumienie zgodne z zapisami Ustawy o partnerstwie publiczno – prywatnym

Jednakże, aby móc ubiegać się o wsparcie każdy projekt musi wynikać z Lokalnego Programu Rewitalizacji, tzn. musi zostać do niego wpisany, a jego realizacja musi być zgodna z kryteriami określonymi w Regionalnym Programie Operacyjnym Województwa Śląskiego na lata 2007- 2013 oraz innych dokumentach wspólnotowych i krajowych w tym zakresie.

- 1) Podstawowe opracowanie wykonane zostało na zlecenie Gminy Łękawica, zwanego dalej **Gminą**, na podstawie Umowy z autorem,



zwanej dalej **Umową**. Autorem opracowania jest firma TechMaster-Monika Stasica z Żywca.

Aktualizacja opracowania została wykonana przez pracowników Urzędu Gminy w Łękawicy.

2) W dalszej części stosowane będzie następujące nazewnictwo:

- a) Opracowanie eksperckie pt.: „**Program Rewitalizacji Obszarów Gminy Łękawica**”, będące Lokalnym Programem Rewitalizacji w rozumieniu Regionalnego Programu Operacyjnego Województwa Śląskiego na lata 2007- 2013– zwane będzie dalej **Programem, Programem Rewitalizacji, LPR** lub **Opracowaniem**,
- b) Etap I Programu Rewitalizacji Obszarów Gminy Łękawica, obejmujący identyfikację i artikulację założeń (części I – III struktury Programu, zgodnie z „Wytycznymi dla opracowania Lokalnych Programów Rewitalizacji” (Załącznik nr 4 do Uszczegółowienia Regionalnego Programu Operacyjnego Województwa Śląskiego na lata 2007 – 2013)), określany będzie jako **Założenia Programu Rewitalizacji**,
- c) Etap II Programu Rewitalizacji Obszarów Gminy Łękawica, obejmujący konsultacje społeczne programu, napływ wniosków od Beneficjentów Zewnętrznych oraz zaproponowanie listy projektów objętych Programem w latach 2007-2013, określany będzie jako **Konsultacje Programu Rewitalizacji**,
- d) Urząd Gminy Łękawica, zwany będzie dalej **Urzędem**,
- e) Narodowe Strategiczne Ramy Odniesienia/ Narodowa Strategia Spójności 2007- 2013, określane będą jako **NSRO/NSS**,
- f) Regionalny Program Operacyjnego Województwa Śląskiego na lata 2007 – 2013, zwany będzie dalej **RPO WŚ**,
- g) Uszczegółowienie Regionalnego Programu Operacyjnego Województwa Śląskiego na lata 2007 – 2013, określane będzie dalej jako **URPO WŚ**,



- h) Europejski Fundusz Rozwoju Regionalnego, określany będzie jako **EFRR**,
 - i) Plan Rozwoju Lokalnego Gminy, określany będzie jako **PRL**,
 - j) Plan Zagospodarowanie Przestrzennego Gminy Łękawica, określany będzie jako **PZP**,
 - k) Podmioty, które – w rozumieniu zasad RPO - mogą zgłaszać projekty do ujęcia w Programie Rewitalizacji, określane będą **Beneficjentami Zewnętrznymi**,
 - l) Podmiot zarządzający wdrożeniem Programu Rewitalizacji, określany będzie mianem **Operatora Rewitalizacji**
- 3) Opracowanie zostało przygotowane zgodnie z wymogami:
- a) Regionalnego Programu Operacyjnego Województwa Śląskiego na lata 2007 – 2013 oraz „Wytycznych dla opracowania Lokalnych Programów Rewitalizacji” (Załącznik nr 4 do Uszczegółowienia Regionalnego Programu Operacyjnego Województwa Śląskiego na lata 2007 – 2013),
 - b) Aktualnej wiedzy eksperckiej na temat programowania przekształceń struktur funkcjonalno – przestrzennych oraz społeczno – gospodarczych Gminy,
- 4) Program Rewitalizacji Obszaru Gminy Łękawica zawiera opis niezbędnych działań potrzebnych dla rozwoju gospodarczego rewitalizowanych terenów, proponowane sposoby rozwiązywania problemów społecznych, a także kilkuletnie plany finansowe gminy dotyczące rewitalizacji obszarów Gminy. Program jest zgodny ze Strategią Rozwoju Województwa Śląskiego i będzie przekazany, razem z wnioskiem aplikacyjnym EFRR, po uprzednim zatwierdzeniu uchwałą Rady Gminy Łękawica, do Urzędu Marszałkowskiego Województwa Śląskiego.
- 5) Program Rewitalizacji Obszaru Gminy Łękawica posiada charakter programu zintegrowanego, w którym:



- a) przewidziano do realizacji różne działania społeczno-gospodarcze z zakresu aktywizacji terenu rewitalizowanego, ujęte w różnych programach Gminy,
 - b) występują projekty różnych kategorii beneficjentów końcowych przewidziane w działaniu 6.2. Rewitalizacja obszarów zdegradowanych, w tym poddziałaniu 6.2.2. Rewitalizacja – „małe miasta” RPO Województwa Śląskiego na lata 2007- 2013 oraz innych podmiotów (np. przedsiębiorcy), które ubiegać się będą o dofinansowanie projektów w ramach innych Działań zapisanych w Uszczegółowieniu Regionalnego Programu Operacyjnego Województwa Śląskiego na lata 2007 – 2013 oraz innych Programów Operacyjnych.
- 6) Zakres Programu rewitalizacyjnego został przyjęty na podstawie „Wytycznych dla opracowania Lokalnych Programów Rewitalizacji” (Załącznik nr 4 do Uszczegółowienia Regionalnego Programu Operacyjnego Województwa Śląskiego na lata 2007 – 2013, zawierających strukturę Lokalnego Programu Rewitalizacji).


Niniejszy dokument stanowi efekt trzyetapowego procesu opracowania „Programu rewitalizacji obszarów Gminy Łękawica”. Poniżej zamieszczono schemat przedstawiający ten proces.

Schemat ten obrazuje przebieg prac nad powstaniem Programu wraz z powiązaniem wprowadzania projektów przez Beneficjentów Zewnętrznych i Gminę oraz szczegóły procesu dochodzenia do ostatecznego kształtu dokumentu, a następnie jego uchwalenia przez Radę Gminy.



**PROCEDURA PRZYGOTOWANIA I ZATWIERDZENIA DOKUMENTU
PT.: „LOKALNY PROGRAM REWITALIZACJI OBSZARÓW GMINY
ŁĘKAWICA”**

1. ZARZĄDZENIE WÓJTA- POWOŁANIE PEŁNOMOCNIKA/ HORYZONTALNEGO ZESPOŁU DS. REWITALIZACJI
2. WYBÓR WYKONAWCY DO OPRACOWANIA DOKUMENTU PT.: „LOKALNY PROGRAM REWITALIZACJI OBSZARÓW GMINY ŁĘKAWICA” (WYKONAWCA ZEWNĘTRZNY)
3. PRZEDSTAWIENIE ZAŁOŻEŃ DO LOKALNEGO PROGRAMU REWITALIZACJI, ZGODNIE Z ZAPISAMI USZCZEGÓLOWIENIA DO REGIONALNEGO PROGRAMU OPERACYJNEGO WOJEWÓDZTWA ŚLĄSKIEGO 2007- 2013 (WYKONAWCA ZEWNĘTRZNY)
4. PRZEDSTAWIENIE STRESZCZENIA ZAŁOŻEŃ PROGRAMU REWITALIZACJI, ZGODNIE Z ZAPISAMI USZCZEGÓLOWIENIA DO REGIONALNEGO PROGRAMU OPERACYJNEGO WOJEWÓDZTWA ŚLĄSKIEGO 2007- 2013 (WYKONAWCA ZEWNĘTRZNY)
5. WYSYŁKA DO BENIFICJENTÓW ZEWNĘTRZNYCH (OGŁOSZENIE DOTYCZĄCE UDZIAŁU W OPRACOWANIU LOKALNEGO PROGRAMU REWITALIZACJI- KARTY PROJEKTÓW)
6. ZEBRANIE PROJEKTÓW WŁASNYCH GMINY ORAZ ZGŁASZANYCH PRZEZ BENIFICJENTÓW ZEWNĘTRZNYCH
7. WERYFIKACJA PROJEKTÓW PRZEZ URZĄD GMINY (WYKONAWCĘ ZEWNĘTRZNEGO)
8. UZGODNIENIE PROJEKTU LOKALNEGO PROGRAMU REWITALIZACJI Z WÓJTEM GMINY (PEŁNOMOCNIKIEM, ZESPOŁEM)
9. POSIEDZENIE WŁAŚCIWEJ KOMISJI RADY GMINY
10. OPRACOWANIE KOŃCOWEGO RAPORTU Z PRAC NAD PROGRAMEM REWITALIZACJI
11. SESJA RADY GMINY – PRZYJĘCIE PROGRAMU UCHWAŁĄ
12. WPROWADZENIE ZMIAN W PROGRAMIE



13. PRZEPROWADZENIE STRATEGICZNEJ OCENY ODDZIAŁYWANIA
NA ŚRODOWISKO

14. PRZYJĘCIE ZAKTUALIZOWANEGO DOKUMENTU UCHWAŁĄ RADY GMINY

I. CHARAKTERYSTYKA OBECNEJ SYTUACJI W GMINIE.**a) Położenie**

Łękawica to jedna ze 166-ciu gmin Województwa Śląskiego i 15-tu gmin powiatu żywieckiego. Leży w Południowym Subregionie Województwa Śląskiego, rozciągając się na powierzchni 42 km kw. Cechuje ją charakter wiejski. Gmina Łękawica graniczy z innymi gminami powiatu żywieckiego, takimi jak Gilowice, Ślemień, Czernichów oraz Żywiec, gminą Porąbka z powiatu bielskiego oraz z Województwem Małopolskim – gminą Andrychów. Sołectwa wchodzące w jej skład to: Kocierz Moszczanicki, Kocierz Rychwałdzki, Łękawica, Łysina oraz Okrajnik. Siedziba władz Gminy to Łękawica.

b) Sfera demograficzno - społeczna

Gminę Łękawica, według danych na 31.12.2006 r. zamieszkuje 4.301 osób – 2.127 mężczyzn i 2.174 kobiety. Choć na przestrzeni kilku ostatnich lat liczba ludności zamieszkującej Gminę nieznacznie spadła (w 2001 r. jej teren zamieszkiwało 4.317 osób), to wzięwszy pod uwagę liczebność jej mieszkańców sprzed 12-tu lat nie sposób jest nie zauważyć wyraźnego wzrostu w tym zakresie. Skalę tego zjawiska przedstawiono w poniższym zestawieniu.

Tabela 1 Liczebność mieszkańców Gminy Łękawica

<i>Lata</i>	<i>Mieszkańcy Gminy Łękawica</i>	<i>W tym mężczyźni</i>	<i>W tym kobiety</i>
1995	4.106	2.085	2.021
1996	4.144	2.108	2.036
1997	4.149	2.098	2.051
1998	4.192	2.111	2.081
1999	4.286	2.149	2.137
2000	4.297	2.155	2.142
2001	4.317	2.165	2.152



2002	4.306	2.152	2.154
2003	4.303	2.145	2.158
2004	4.302	2.138	2.164
2005	4.298	2.136	2.162
2006	4.301	2.127	2.174

Źródło: www.stat.gov.pl

Niestety, od 6-ciu lat w Gminie Łękawica utrzymuje się ujemny przyrost naturalny. Pozytywnie ocenić należy zmniejszanie się rozmiaru tego zjawiska – w 2006 r. liczba zgonów była większa od liczby urodzeń żywych o 1, podczas gdy rok wcześniej różnica ta wynosiła 10, a dwa lata temu również 10. Omawiane dane przedstawia poniższa tabela.

Tabela 2 Przyrost naturalny w Gminie Łękawica

Lata	Urodzenia żywe ogółem	Zgony ogółem	Przyrost naturalny
1995	51	44	7
1996	68	41	27
1997	67	47	20
1998	61	38	23
1999	54	42	12
2000	49	37	12
2001	35	36	-1
2002	39	42	-3
2003	33	42	-9
2004	28	38	-10
2005	36	46	-10
2006	33	34	-1

Źródło: www.stat.gov.pl

Analiza powyższego zestawienia pozwala stwierdzić, że przyczyną występowania w Gminie Łękawica negatywnego zjawiska, jakim jest utrzymywanie się ujemnego przyrostu naturalnego jest wyraźnie zmniejszająca się z roku na rok liczba urodzeń. Podczas gdy w 1996 r. było ich 68, tak 10 lat później – w r. 2006 zaledwie 33, czyli niespełna 48,52% stanu z 1996 r. Zjawisko to nie pozostaje na pewno w związku z liczbą małżeństw, zawieranych rocznie w Gminie Łękawica, która obecnie jest w stosunku do stanu z 1996 r. wyższa aż o 72%. Dane dotyczące



liczby związków małżeńskich, zawieranych rocznie w Gminie Łękawica zawarto w poniższej tabeli.

Tabela 3 Liczba związków małżeńskich zawieranych rocznie w Gminie Łękawica

Liczba związków małżeńskich w Gminie Łękawica w latach 1995 – 2006											
1995	1996	1997	1998	1999	2000	2001	2002	2003	2004	2005	2006
28	18	29	22	29	19	18	26	23	33	26	31

Źródło: www.stat.gov.pl

Nieco więcej uwagi warto poświęcić obecnej strukturze demograficznej ludności, zamieszkującej Gminę Łękawica. Poniższe zestawienie prezentuje liczebność poszczególnych grup wiekowych mieszkańców tej Gminy.

Tabela 4 Struktura demograficzna ludności Gminy Łękawica

Grupa wiekowa	Liczebność ogółem	W tym mężczyźni	W tym kobiety
0 - 4	173	70	103
5 - 9	271	139	132
10 - 14	337	159	178
15 - 19	392	200	192
20 - 24	364	187	177
25 - 29	294	165	129
30 - 34	318	153	165
35 - 39	282	143	139
40 - 44	330	173	157
45 - 49	333	176	157
50 - 54	255	139	116
55 - 59	248	131	117
60 - 64	141	68	73
65 - 69	165	77	88
70 i więcej lat	396	144	252

Źródło: www.stat.gov.pl

Analiza powyższego zestawienia pozwala zauważyć dominację liczebną młodych grup wiekowych, pomiędzy 15-tym, a 35-tym rokiem życia, co ocenić należy jako bez wątpienia korzystne zjawisko.



Jednocześnie dość niepokojąca jest wyraźnie zmniejszająca się grupa najmłodszych mieszkańców Gminy. Liczebność dzieci w wieku szkolnym (5-9 lat) stanowi zaledwie 69,13% liczby młodzieży licealnej (15-19 lat).

Jeszcze mniejsza jest liczba dzieci i niemowląt (0-4 lat) – jej poziom nie sięga nawet połowy liczby młodzieży licealnej, ani liczby ludzi młodych (20-24 lata). Jest zatem oczywiste, że wzrostowi liczebności zamieszkującej Gminę Łękawica ludności, będącej w wieku produkcyjnym i poprodukcyjnym towarzyszy jednocześnie spadek liczby mieszkańców w wieku przedprodukcyjnym. Zjawisko to prezentuje poniższe zestawienie.

Tabela 5 Ludność Gminy Łękawica wg ekonomicznych grup wieku w %

Lata	% udział ludności w wieku przedprodukcyjnym	% udział ludności w wieku produkcyjnym	% udział ludności w wieku poprodukcyjnym
2002	27,6%	57,8%	14,6%
2003	26,6%	58,9%	14,6%
2004	25,8%	59,3%	14,9%
2005	24,8%	60,6%	14,6%
2006	23,5%	61,7%	14,7%

Źródło: www.stat.gov.pl

O wyraźnie zmniejszającej się liczbie dzieci w Gminie świadczą także dane pozyskane podczas narodowego spisu powszechnego w 2002 r., dotyczące liczby dzieci w rodzinach. Dane te zaprezentowano poniżej.

Tabela 6 Dzieci w rodzinach w Gminie Łękawica w 2002 r.

Wyszczególnienie	Liczba dzieci
Dzieci do lat 24 pozostające na utrzymaniu ogółem	1.454
w tym:	
W wieku 0 – 2 lata	154
W wieku 3 – 6 lat	245
W wieku 7 – 14 lat	590
W wieku 15 – 17 lat	223



W wieku 18 – 24 lata

242

Źródło: www.stat.gov.pl

Od 4 lat w Gminie Łękawica utrzymuje się dodatnie, choć nieznaczne saldo migracji jej mieszkańców. Jest to bez wątpienia pozytywne zjawisko, które potwierdza tezę, iż Łękawica to Gmina wysoko oceniana jako potencjalne miejsce zamieszkania. Tej korzystnej dla Gminy sytuacji nie zdołała zmienić nawet fala emigracji zarobkowej ludności, typowa dla kraju w okresie minionych kilku lat i widoczna także w przypadku Łękawicy w 2006 r. Kształtowanie się wskaźnika salda migracji ludności Gminy Łękawica w latach 1995 – 2006 przedstawia zamieszczone poniżej zestawienie.

Tabela 7 Migracje ludności Gminy Łękawica

Lata	Zameldowania			Wymeldowania			Saldo migracji
	Ogółem	Ruch wew.	Zagranica	Ogółem	Ruch wew.	Zagranica	
1995	26	26	0	35	35	0	-9
1996	38	38	0	27	27	0	+11
1997	34	34	0	49	49	0	-15
1998	47	47	0	27	26	1	+20
1999	49	48	1	37	37	0	+12
2000	26	26	0	27	26	1	-1
2001	40	40	0	19	19	0	+21
2002	25	25	0	33	33	0	-8
2003	42	42	0	36	35	1	+6
2004	62	62	0	53	53	0	+9
2005	57	57	0	51	48	3	+6
2006	31	31	0	27	22	5	+4

Źródło: www.stat.gov.pl

Co ciekawe, wśród 337 osób przybyłych do Gminy Łękawica w latach 1989 – 2002 (według narodowego spisu powszechnego z 2002 r.) aż 156 osób wywodzi się z miast, pozostałe 176 z terenów wiejskich.

Zamieszczona poniżej tabela prezentuje zestawienie kluczowych danych statystycznych, obrazujących w sposób syntetyczny sytuację demograficzną Gminy Łękawica.



Tabela 8 Zestawienie kluczowych danych demograficznych, charakteryzujących Gminę Łękawica

Cecha	2002	2003	2004	2005	2006
Ludność na 1 km kw.	101	101	101	101	101
Kobiety na 100 mężczyzn	100	101	101	101	102
Małżeństwa na 1000 ludności (pary)	6,0	5,4	7,7	6,0	7,2
Urodzenia żywe na 1000 ludności (osoby)	9,0	7,7	6,5	8,4	7,7
Zgony na 1000 ludności (osoby)	9,7	9,8	8,8	10,7	7,9
Przyrost naturalny na 1000 ludności (osoby)	-0,7	-2,1	-2,3	-2,3	-0,2
Ludność w wieku nieprodukcyjnym na 100 osób w wieku produkcyjnym	73,1	69,8	68,5	65,0	62,0
Ludność w wieku poprodukcyjnym na 100 osób w wieku przedprodukcyjnym	53,1	54,8	57,8	58,9	62,7
Ludność w wieku poprodukcyjnym na 100 osób w wieku produkcyjnym	25,3	24,7	25,1	24,1	23,9

Źródło: www.stat.gov.pl

Wzrastająca liczba osób, zamieszkujących Gminę Łękawica, będących w wieku poprodukcyjnym świadczy o starzeniu się społeczeństwa, ale również o wydłużaniu średniego życia mieszkańców. Od kilku lat zaobserwować można także spadek liczby dzieci i młodzieży. Ten niż demograficzny jest konsekwencją trudnej sytuacji społecznej młodych osób. Trudności ze znalezieniem odpowiedniej pracy, miejsca zamieszkania, wysokie koszty życia powodują oddalanie w czasie decyzji o założeniu rodziny i posiadaniu potomstwa.

Liczba osób pracujących, wśród mieszkańców Gminy Łękawica niestety spada, wynosi obecnie 244 osoby – 127 mężczyzn i 117 kobiet. Jest to zaledwie 61,77% liczby pracujących z 1998 r. Spadek liczby pracujących, wśród mieszkańców Gminy Łękawica przedstawia poniższe zestawienie.



Tabela 9 Pracujący wśród mieszkańców Gminy Łękawica

Lata	Liczba mieszkańców	Liczba pracujących	W tym mężczyźni	W tym kobiety
1995	4.106	296	155	141
1996	4.144	281	150	131
1997	4.149	238	190	138
1998	4.192	395	189	206
1999	4.286	299	174	125
2000	4.297	294	163	131
2001	4.317	295	155	140
2002	4.306	259	127	132
2003	4.303	242	119	123
2004	4.302	304	181	123
2005	4.298	231	110	121
2006	4.301	244	127	117

Źródło: www.stat.gov.pl

Według dostępnych danych za rok 2003 najwięcej miejsc pracy mieszkańcom Gminy zapewnia sektor usługowy – usługi nierynkowe – 109 osób pracujących. W sektorze usług rynkowych w 2003 r. pracowało 52 mieszkańców Gminy, w sektorze przemysłowym 75-ciu, natomiast sektor rolniczy zapewniał najmniej – jedynie 6 miejsc pracy. Z punktu widzenia formy własności podmiotów, zatrudniających mieszkańców Gminy Łękawica, nieznacznie więcej miejsc pracy oferował im w 2003 r. sektor publiczny – 130-tu pracujących. W sektorze prywatnym zatrudnionych w tym okresie było 112-tu mieszkańców Gminy.

Spadkowi liczby pracujących, wśród mieszkańców Gminy Łękawica towarzyszy także spadek liczby osób bezrobotnych, zamieszkujących jej teren. Skalę tego zjawiska w przeciągu 4 ostatnich lat prezentuje poniższe zestawienie.



Tabela 10 Bezrobotni wśród mieszkańców Gminy Łękawica

Lata	Liczba mieszkańców	Liczba bezrobotnych	W tym mężczyźni	W tym kobiety
2003	4.303	251	129	122
2004	4.302	256	132	124
2005	4.298	216	106	110
2006	4.301	173	81	92

Źródło: www.stat.gov.pl

Osoby aktywne ekonomicznie (według danych z 2002 r.) to 77,14% mieszkańców Gminy Łękawica. Strukturę mieszkańców Gminy, z punktu widzenia ich aktywności zawodowej zaprezentowano poniżej.

Tabela 11 Aktywność ekonomiczna mieszkańców Gminy Łękawica w 2002 r.

Wyszczególnienie	Liczba osób	W tym w wieku produkcyjnym
Aktywni ekonomicznie ogółem	3.222	2.458
Aktywni zawodowo ogółem	1.638	1.570
Aktywni zawodowo pracujący	1.289	1.224
Aktywni zawodowo bezrobotni	349	346
Bierni zawodowo	1.643	850

Źródło: www.stat.gov.pl

Uwagę zwraca duża liczba osób biernych zawodowo, znajdujących się w wieku produkcyjnym oraz aktywnych zawodowo – bezrobotnych. Istotnym zadaniem, stojącym przed samorządem Gminy w najbliższych latach jest zatem tworzenie warunków, sprzyjających odnawianiu tej niekorzystnej sytuacji.

Według danych uzyskanych w 2002 r., podczas narodowego spisu powszechnego, z punktu widzenia poziomu wykształcenia, najliczniejszą grupę wśród mieszkańców Gminy Łękawica stanowią osoby legitymujące



się wykształceniem zawodowym. Strukturę populacji Gminy, z punktu widzenia jej wykształcenia w 2002 r. przedstawia poniższa tabela.

Tabela 12 Poziom wykształcenia mieszkańców Gminy Łękawica (dane z 2002 r.)

Poziom wykształcenia	Liczba osób	%
Wyższe	145	4,20
Policealne	80	2,32
Średnie razem	709	20,52
Średnie ogólnokształcące	121	3,50
Średnie zawodowe	588	17,02
Zasadnicze zawodowe	1.193	34,53
Podstawowe ukończone	1.132	32,76
Podstawowe nieukończone i bez wykształcenia	196	5,67

Źródło: www.stat.gov.pl

Wśród 4.306-ciu mieszkańców Gminy Łękawica, w 2002 r. niepełnosprawni stanowili grupę 457 osób (237 mężczyzn i 220 kobiet). 85,99% spośród nich to osoby niepełnosprawne prawnie (393 przypadki). Pozostałe 64 osoby to niepełnosprawni biologicznie.

Obszary problemowe:

Analizując zaprezentowaną charakterystykę sfery demograficzno - społecznej Gminy Łękawica wskazać należy zaobserwowane na jej terenie następujące problemy:

- Zmniejszająca się liczba urodzeń, prowadząca do niekorzystnej struktury wiekowej mieszkańców Gminy w przyszłości,
- Niewielkie dodatnie saldo migracji,
- Niewielka liczba osób pracujących,
- Stosunkowo duża liczba bezrobotnych,
- Bardzo duża liczba osób biernych zawodowo, znajdujących się w wieku produkcyjnym,
- Poziom wykształcenia mieszkańców Gminy nieodpowiadający oczekiwaniom współczesnego rynku pracy.



c) Gospodarka

Łącznie w Gminie Łękawica zarejestrowanych jest w systemie REGON 207 podmiotów gospodarki narodowej. Pomimo, iż ich liczebność była największa w 2003 r. (212 podmiotów), to obecna liczba podmiotów jest ponad dwukrotnie wyższa od stanu sprzed 10-ciu lat. Skalę oraz dynamikę wzrostu liczby podmiotów zarejestrowanych w Gminie Łękawica zaprezentowano w poniższej tabeli.

Tabela 13 Liczebność podmiotów gospodarki narodowej zarejestrowanych w systemie REGON w Gminie Łękawica wg sektorów

Lata	Podmioty gosp. narodowej w rej. REGON ogółem	W tym sektor publiczny	W tym sektor prywatny
1995	95	5	90
1996	143	5	138
1997	126	7	119
1998	147	8	139
1999	161	9	152
2000	182	12	170
2001	202	11	191
2002	210	11	199
2003	212	11	201
2004	204	10	194
2005	204	10	194
2006	207	10	197

Źródło: www.stat.gov.pl

Jak wynika z powyższego zestawienia wśród podmiotów zarejestrowanych w systemie REGON w Gminie Łękawica wyraźnie dominują te z sektora prywatnego – stanowią one obecnie ponad 95 %. W ich strukturze najliczniej występujące to przedsiębiorstwa osób fizycznych, prowadzących działalność gospodarczą – 81,21%. Reszta to spółki



handlowe, w tym także z udziałem kapitału zagranicznego (2 przypadki) oraz stowarzyszenia (10 podmiotów) i organizacje społeczne między innymi Koła Gospodyń Wiejskich. Wśród organizacji pozarządowych, prowadzących działalność na terenie Gminy Łękawica wymienić należy:

- Ochotniczą Straż Pożarną we wsi Kocierz Moszczenicki,
- Ochotniczą Straż Pożarną we wsi Kocierz Rychwałdzki,
- Ochotniczą Straż Pożarną we wsi Łękawica,
- Ochotniczą Straż Pożarną we wsi Łysina,
- Ochotniczą Straż Pożarną we wsi Okrajnik,
- Ludowy Klub Sportowy „Orzeł” w Łękawicy,
- Ludowy Klub Sportowy „Beskid” w Kocierzu Moszczanickim,
- Stowarzyszenie Rozwoju Wsi Kocierz.
- Stowarzyszenie „Szeroka”.
- Stowarzyszenie Orkiestra Dęta „Beskid”

Na terenie Gminy Łękawica nie sposób jest wskazać najbardziej znaczącego pracodawcy, który zapewniałby powyżej 50-ciu miejsc pracy. Miejsca pracy na terenie Gminy są rozproszone wśród przedsiębiorstw zaliczanych do grupy małych.

Obszary problemowe:

Z zaprezentowanej charakterystyki sfery gospodarczej Gminy Łękawica wyłaniają się następujące problemy:

- Brak dużych, nowoczesnych i innowacyjnych zakładów pracy, których obecność i działalność w Gminie mogłaby stać się bodźcem do rozwoju dla małych przedsiębiorstw, prowadzonych przez jej mieszkańców,
- Niska innowacyjność oraz konkurencyjność przedsiębiorstw działających w Gminie, specjalizacja w tradycyjnych gałęziach i sektorach gospodarki,
- Niedostatecznie rozwinięta infrastruktura obsługi ruchu turystycznego na terenie Gminy – brak hoteli, pensjonatów, zajazdów regionalnych i innych elementów infrastruktury,



dającej możliwość skutecznego konkutowania w regionie o przyciąganie oraz obsługę ruchu turystycznego.

d) Zagospodarowanie przestrzenne i Infrastruktura Gminy

Zasoby mieszkaniowe Gminy Łękawica to 1.414 mieszkań. Ich łączna powierzchnia to 114.817 m kw. (5.727 izb). Liczebność zasobów mieszkaniowych Gminy stale rośnie, zjawisko to prezentuje poniższe zestawienie.

Tabela 14 Zasoby mieszkaniowe Gminy Łękawica

Lata	Liczba mieszkań	Zasoby osób fizycznych	Zasoby komunalne	Zasoby zakładów pracy	Zasoby pozostałych podmiotów
1995	959	958	1	0	0
1996	969	962	7	0	0
1997	979	972	7	0	0
1998	993	986	7	0	0
1999	1.000	994	6	0	0
2000	1.002	996	6	0	0
2001	1.003	997	6	0	0
2002	1.058	1.042	8	4	4
2003	1.393	1.379	6	4	4
2004	1.398	1.384	6	4	4
2005	1.407	1.394	6	3	4
2006	1.414	1.401	6	3	4

Źródło: www.stat.gov.pl

90,6% mieszkań z terenu Gminy Łękawica wyposażonych jest w wodociąg, 80,6% w łazienkę, a 70,5% w centralne ogrzewanie. Przeciętna powierzchnia użytkowa 1 mieszkania wynosi 81,2 m kw., czyli 26,7 m kw. w przeliczeniu na 1 osobę.

Rocznie, na terenie Gminy Łękawica do użytku oddaje się ok. 8 nowych mieszkań – w 2006 r. było to 9 mieszkań, 10 mieszkań rok wcześniej i 6 mieszkań dwa lata wcześniej. Rekordowy pod tym względem był 2003 rok – oddano wówczas do użytkowania 58 nowych budynków, o



łącznej powierzchni 1.215 m kw. (51 izb). Wszystkie w budownictwie indywidualnym.

Długość czynnej sieci wodociągowej w Gminie Łękawica to 21,9 km. Podłączonych jest do niej obecnie 671 budynków mieszkalnych i zbiorowego zamieszkania. Kształtowanie się liczby budynków podłączonych do sieci wodociągowej w Gminie Łękawica na przestrzeni ostatnich lat pokazuje poniższa tabela.

Tabela 15 Liczba budynków podłączonych do sieci wodociągowej w Gminie Łękawica

Budynki podłączone do wodociągu w Gminie Łękawica w latach 1995 – 2006											
199 5	199 6	199 7	199 8	199 9	200 0	200 1	200 2	200 3	200 4	200 5	200 6
201	521	515	524	531	546	611	615	635	650	655	671

Źródło: www.stat.gov.pl

Liczbę ludności Gminy, korzystającej z sieci wodociągowej szacuje się na 2.241 osób.

Z kolei długość czynnej sieci kanalizacyjnej w Gminie Łękawica wynosi 30,10 km. W całości stanowi ona własność Gminy. Podłączonych jest do niej obecnie 511 budynków mieszkalnych i zbiorowego zamieszkania. Kształtowanie się liczby budynków podłączonych do sieci kanalizacyjnej w Gminie Łękawica na przestrzeni ostatnich lat pokazuje zamieszczona poniżej tabela.

Tabela 16 Liczba budynków podłączonych do sieci kanalizacyjnej w Gminie Łękawica

Budynki podłączone do kanalizacji w Gminie Łękawica w latach 1995 – 2006											
199 5	199 6	199 7	199 8	199 9	200 0	200 1	200 2	200 3	200 4	200 5	200 6
39	39	42	43	43	44	44	46	147	222	345	430

Źródło: www.stat.gov.pl



Gęstość sieci wodociągowej w Gminie Łękawica to 28,1 km na 100 km kw, a sieci kanalizacyjnej to 61,7 km na 100 km kw. Łękawica jest gminą niezgazyfikowaną. Posiada 1 oczyszczalnię ścieków – mechaniczno-biologiczną z trzecim stopniem oczyszczania, której przepustowość to 600 m sześć. ścieków na dobę (przy RLM Gminy rzędu 4.000). Trafia do niej rocznie 64,9 dm³ ścieków.

Powierzchnia użytków rolnych w Gminie Łękawica wynosi 1.153 ha. Wśród nich 534 ha to grunty orne, 6 ha przypada na sady, 424 ha na łąki, a 189 ha na pastwiska. Na przestrzeni ostatnich lat największemu zmniejszeniu uległa powierzchnia gruntów, użytkowanych w Gminie jako grunty orne. Ich obecna powierzchnia to zaledwie 54,88% areału użytkowanego jako grunty orne jeszcze w 1995 r. (973 ha).

Grunty leśne rozciągają się w Gminie Łękawica na powierzchni 2.799 ha, 2.236 ha to grunty leśne publiczne, w zarządzie Lasów Państwowych, natomiast 563 ha to grunty leśne prywatne (395 ha należy do prywatnych osób fizycznych, a 168 ha do prywatnych wspólnot gruntowych). Lesistość Gminy Łękawica to 64,6%. Z lasów Gminy Łękawica pozyskuje się łącznie 1.637 m sześć. grubizny rocznie.

Obszary problemowe:

Problemy, które dotyczą Gminę Łękawica w zakresie jej infrastruktury oraz zagospodarowania przestrzennego to:

- Niedokończony proces kanalizowania Gminy,
- Problemy w zaopatrywaniu w wodę niektórych obszarów z terenu Gminy (np. sołectwo Łysina),
- Brak sieci przesyłowej gazu ziemnego na terenie Gminy,
- Rozwinięta, choć wciąż wymagająca nowych inwestycji infrastruktura sportowa,
- Wymagająca nowych inwestycji infrastruktura oświatowa,



- Brak odpowiednio rozwiniętej infrastruktury turystycznej, np. parkingów wraz z zapleczem przy drogach, pól biwakowych, ścieżek rowerowych, etc.

Analiza SWOT

Mocne Strony	Słabe strony
<ul style="list-style-type: none"> ➤ Korzystne położenie geograficzne, ➤ Wyjątkowe walory przyrodnicze i krajobrazowe, ➤ Korzystna struktura demograficzna mieszkańców Gminy (duży udział ludności w wieku produkcyjnym w liczebności ludności ogółem, ➤ Dobra sytuacja materialna mieszkańców, ➤ Dobra jakość infrastruktury drogowej, ➤ Nowoczesna oczyszczalnia ścieków, ➤ Zaawansowany stopień telefonizacji kablowej i komórkowej ➤ Posunięte prace z zakresu budowy infrastruktury zaopatrzenia w wodę i odprowadzania ścieków, ➤ Uregulowana rzeka Kocierzanka, ➤ Atrakcyjna infrastruktura 	<ul style="list-style-type: none"> ➤ Zmniejszająca się liczba urodzeń w Gminie, ➤ Brak komercyjnej infrastruktury obsługi ruchu turystycznego, ➤ Brak infrastruktury publicznej dającej Gminie szanse konkurowania z innymi ośrodkami o przyciąganie na jej teren i obsługę ruchu turystycznego, ➤ Brak wykreowanego wizerunku Gminy, jako atrakcyjnego miejsca spędzania wolnego czasu i wypoczynku, ➤ Poziom wykształcenia mieszkańców Gminy odbiegający od oczekiwań współczesnego rynku pracy, ➤ Brak Gminnego Ośrodka Kultury, ➤ Brak prężnych i innowacyjnych podmiotów gospodarczych, zapewniających miejsca pracy mieszkańcom i wpływy do



<p>sportowo – rekreacyjna,</p> <ul style="list-style-type: none"> ➤ Działające Gminne Centrum Informacji, ➤ Przeprowadzona reforma oświaty w Gminie, ➤ Dobra dostępność Gminy autobusami PKS oraz taborem przewoźników prywatnych, ➤ Duży stopień lesistości. 	<p>budżetu Gminy,</p> <ul style="list-style-type: none"> ➤ Bezrobocie utrzymujące się wśród mieszkańców Gminy ➤ Mało innowacyjne rolnictwo, duży stopień rozproszenia gospodarstw rolnych, ➤ Infrastruktura oświaty wymagająca nakładów inwestycyjnych, ➤ Problemy z dostarczaniem wody do niektórych obszarów Gminy, ➤ Niedokończony proces kanalizowania Gminy, ➤ Brak dostępności Gminy kolejną, ➤ Niedostatecznie intensywna promocja Gminy.
Szanse	Zagrożenia
<ul style="list-style-type: none"> ➤ Wykorzystanie korzystnego ukształtowania terenu Gminy oraz jej walorów przyrodniczo – krajobrazowych na rzecz jej rozwoju jako ośrodka uprawiania sportów zimowych i obsługi nasilonego ruchu turystycznego w okresie letnim, ➤ Wykorzystanie terenów położonych nad rzekami i potokami na ścieżki 	<ul style="list-style-type: none"> ➤ Pogorszenie się struktury demograficznej ludności Gminy w przyszłości (wzrost liczby ludności w wieku poprodukcyjnym, przy zmniejszaniu się ludności w wieku produkcyjnym i przedprodukcyjnym), ➤ Migracje z terenu Gminy, przede wszystkim ludzi młodych, ➤ Utrzymywanie się oraz wzrost



<p>rowerowe, pola namiotowe i biwakowe, celem przyciągnięcia do Gminy turystów w okresie letnim,</p> <ul style="list-style-type: none"> ➤ Rozwój agroturystyki, ➤ Wielofunkcyjne wykorzystanie zdegradowanych terenów położonych w Gminie oraz zaoferowanie ich inwestorom zainteresowanym działalnością na terenie Gminy, ➤ Dokończenie procesu wodociągowania i kanalizowania Gminy przy udziale środków UE, ➤ Rozwój infrastruktury rekreacyjnej, sportowej, okołoturystycznej i oświatowej przy udziale środków UE, ➤ Realizacja wspólnych przedsięwzięć z zakresu stymulowania rozwoju sektora obsługi ruchu turystycznego z innymi gminami, ➤ Informatyzacja Gminy przy udziale środków UE. ➤ Wykreowanie wizerunku Gminy, jako atrakcyjnego 	<p>bezrobocia, powodowane wykształceniem mieszkańców nieodpowiadającym wymogom rynku pracy oraz procesami restrukturyzacyjnymi w podmiotach działających w ośrodkach miejskich w otoczeniu Gminy – Żywiec, Andrychów, Bielsko-Biała,</p> <ul style="list-style-type: none"> ➤ Ubywanie przedsiębiorstw z terenu Gminy, powodowane mało korzystnymi warunkami prowadzenia działalności na jej terenie, ➤ Utrata szans na przyciągnięcie na teren Gminy ruchu turystycznego, spowodowana dynamicznym rozwojem pozostałych Gmin z powiatu, już obecnie uznawanych jako miejsca atrakcyjne turystycznie, takich jak Rajcza, Ujsoły, Milówka, czy Węgierska Górka.
---	---



miejsca, wypoczynku, rekreacji, uprawiania sportu i turystyki.	
--	--

II. NAWIĄZANIE DO STRATEGICZNYCH DOKUMENTÓW DOTYCZĄCYCH ROZWOJU PRZESTRZENNO-SPOŁECZNO-GOSPODARCZEGO GMINY I REGIONU.

Lokalny Program Rewitalizacji Gminy Łękawica jest spójny z dokumentami strategicznymi szczebla krajowego, regionalnego oraz lokalnego.

Dokumentem, do którego niniejsze opracowanie odnosi się bezpośrednio jest Strategia Rozwoju Gminy Łękawica, która zawiera cele strategiczne takie jak:

- Doskonalenie oświaty, wychowania i opieki medycznej,
- Aktywna ochrona środowiska,
- Doskonalenie infrastruktury,
- Rozwój turystyki, sportu i rekreacji,
- Rozwój przedsiębiorczości.

Rewitalizacja obszaru Gminy Łękawica to proces, którego cele oraz wpisane wń poszczególne zadania zbieżne są z każdym, spośród jej wymienionych 5-ciu celów strategicznych.

Działania przewidziane w Lokalnym Programie Rewitalizacji Gminy Łękawica są zgodne z przeznaczeniem rewitalizowanych terenów, przewidywanym w miejscowym planie zagospodarowania przestrzennego Gminy (Uchwała Rady Gminy nr XXX/201/2002 z 1 marca 2002 r.) oraz odrębnym planem zagospodarowania przestrzennego dla sołectwa Kocierz Rychwałdzki (Uchwała Rady Gminy nr XVIII/123/2000 z 15 września 2000 r.). Działania te realizowane będą w obszarze, któremu plan



zagospodarowania Gminy Łękawica przypisuje jednostki „C” oraz „D” (sołectwo Łękawica), jednostki „E” (sołectwo Okrajnik), jednostki „F” (sołectwo Kocierz Moszczenicki”) oraz jednostki „G” (sołectwo Łysina). Przeznaczenie terenów, na których realizowane będą poszczególne zadania, wchodzące w zakres Lokalnego Programu Rewitalizacji, jest według miejscowego planu zagospodarowania przestrzennego Gminy Łękawica następujące:

- C1M – C15M – zabudowa mieszkaniowa jednorodzinna, zagrodowa i letniskowa,
- C1AUC – usługi centrotwórcze: administracja, straż pożarna, handel,
- C2UO – usługi oświaty,
- C3US – usługi sportu,
- C4TD – parking obsługujący imprezy sportowe,
- C5UHR – usługi handlu i rzemiosła,
- C1RZ, C2RZ – łąki i pastwiska,
- C1ZL, C2ZL – tereny zieleni przywodnej,
- D1M – D24M - zabudowa mieszkaniowa jednorodzinna, zagrodowa i letniskowa,
- D2PUH, D3PUH – przemysł i usługi handlu,
- D4NO – gminna oczyszczalnia ścieków,
- D5URP, D6URP – usługi rzemiosła i przemysł,
- D7TD, D8TD – urządzenia obsługi komunikacji – parkingi,
- D1R – D8R – uprawy polowe i ogrodnicze,
- D9RZ – łąki i pastwiska,
- D1ZL - tereny zieleni przywodnej,
- E1M – E39M - zabudowa mieszkaniowa jednorodzinna i letniskowa,
- E1UG – usługi gastronomii,
- E2UI – straż pożarna,
- E3UH, UG – usługi handlu i gastronomii,



- E4 – E6 WZ – pompownia wody,
- E1 – E19R – uprawy rolne i ogrodnicze,
- E31 – E34 RZ – łąki i pastwiska,
- F1M – F34M - zabudowa mieszkaniowa jednorodzinna, zagrodowa i letniskowa,
- F1 U Op, UH, UG – usługi oświaty, handlu i gastronomii,
- F2 UI – straż pożarna,
- F3 UO – usługi oświaty,
- F4 WZ – urządzenia zaopatrzenia w wodę,
- F6 P, UR, F7 P, UR - przemysł drzewny – tartak oraz usługi rzemiosła produkcyjnego,
- F2, F3 RL – lasy i zadrzewienia,
- F8 – F12 ZL – tereny zieleni przywodnej,
- G1M – G28 M – zabudowa mieszkaniowa jednorodzinna i letniskowa,
- G1UC - koncentracja usług -usługi gastronomii, handlu, straż pożarna,
- G2 UT, G2a UT - obiekty i urządzenia obsługi ruchu turystycznego,
- G3UT - usługi turystyki i rekreacji (np. małe boiska do gier i zabaw, basen, stadnina koni itp.),
- G1 R – G4R – uprawy polowe i ogrodnicze,
- G5 – G18 RZ – łąki i pastwiska,
- G1 – G7 RL – lasy i zadrzewienia.

Poszczególne działania, opisywane przez niniejsze opracowanie, realizowane będą także na obszarze Kocierza Rychwałdzkiego, objętym odrębnym planem zagospodarowania przestrzennego dla tego sołectwa. Przeznaczenie tych terenów, według planu zagospodarowania przestrzennego dla sołectwa Kocierz Rychwałdzki (Uchwała Rady Gminy nr XVIII/123/2000 z 15 września 2000 r.) jest następujące:



- A1M – A10M – zabudowa mieszkaniowa jednorodzinna i letniskowa,
- B1 – B7M, B9M, B10M – zabudowa mieszkaniowa jednorodzinna i letniskowa,
- C1 – C5M – zabudowa mieszkaniowa jednorodzinna i letniskowa,
- D3M, D7M, D8M, D10M – zabudowa mieszkaniowa jednorodzinna i letniskowa,
- E1M, E3M, E4M – zabudowa mieszkaniowa jednorodzinna i letniskowa.

Obok zgodności Lokalnego Programu Rewitalizacji Gminy z jej Strategią dokument ten jest także spójny z dokumentami strategicznymi na poziomie województwa, takimi jak:

- Strategia Rozwoju Województwa Śląskiego na lata 2007 – 2020,
- Strategia Rozwoju Turystyki w Województwie Śląskim na lata 2004 – 2013.

W przypadku Strategii Rozwoju Województwa Śląskiego na lata 2007 – 2020 Lokalny Program Rewitalizacji Gminy Łękawica jest zbieżny z celami strategicznymi tego dokumentu takimi jak:

- Wzrost innowacyjności i konkurencyjności gospodarki (kierunki działań: „tworzenie warunków do rozwoju małych i średnich przedsiębiorstw” oraz „zwiększanie atrakcyjności turystycznej regionu”),
- Poprawa jakości środowiska naturalnego i kulturowego oraz zwiększenie atrakcyjności przestrzeni (kierunki działań „rewitalizacja terenów zdegradowanych” oraz „kształtowanie ośrodków wiejskich”).

Z kolei w przypadku analizy zbieżności Lokalnego Programu Rewitalizacji Gminy Łękawica ze Strategią Rozwoju Turystyki w



Województwie Śląskim na lata 2004 – 2013, wskazać należy na cele Strategii Rozwoju Turystyki w Województwie takie jak:

- Rozwój produktu markowego – turystyka na terenach wiejskich (cel kierunkowy: „rozwój agroturystyki”),
- Podnoszenie dostępności i jakości świadczonych usług turystycznych oraz budowa systemu wsparcia rozwoju markowych produktów turystycznych (cel kierunkowy „wspieranie rozwoju atrakcyjnej bazy noclegowej i gastronomicznej”).

Lokalny Program Rewitalizacji Gminy Łękawica jest także zbieżny z celami strategicznych dokumentów krajowych, takich jak:

- Strategia Rozwoju Kraju 2007 – 2015,
- Narodowa Strategia Spójności / Narodowe Strategiczne Ramy Odniesienia 2007 – 2013,
- Strategia Rozwoju Kraju 2007 – 2015

SRK to dokument przyjęty przez Radę Ministrów 29 listopada 2006 r. Jest nadrzędnym, wieloletnim dokumentem strategicznym rozwoju społeczno – gospodarczego kraju, stanowiącym punkt odniesienia zarówno dla innych strategii i programów rządowych jak i tych opracowywanych przez jednostki samorządu terytorialnego. Jego głównym celem jest „Podniesienie poziomu i jakości życia mieszkańców Polski: poszczególnych obywateli i rodzin”. Lokalny Program Rewitalizacji Gminy Łękawica jest spójny z omawianym dokumentem szczególnie w obszarze priorytetów II i VI SRK.

VI priorytet Strategii Rozwoju Kraju to „Rozwój regionalny i podniesienie spójności terytorialnej, a w szczególności wyrównywanie szans rozwojowych obszarów problemowych”. Zgodnie z założeniami strategii obszary przemysłowe wymagają intensywnych działań aktywizujących, m. in. poprzez wspieranie szeroko rozumianej infrastruktury – np. turystycznej, czy wspieranie działań, wykorzystujących specyficzne uwarunkowania rozwoju (np. przyrodniczo – krajobrazowe).



Priorytet II Strategii Rozwoju Kraju – „Poprawa stanu infrastruktury technicznej i społecznej” zakłada realizację działań w obszarze infrastruktury kultury, turystyki oraz sportu. Wskazuje szeroką ofertę usług okołoturystycznych polskich miejscowości jako czynnik umożliwiający im funkcjonowanie oraz konkurowanie na rynku turystycznym.


Narodowa Strategia Spójności / Narodowe Strategiczne Ramy Odniesienia 2007 – 2013, wspierające wzrost gospodarczy i zatrudnienie to dokument przyjęty przez Radę Ministrów 1 sierpnia 2006 r. Określa cele i priorytety polityki rozwoju w perspektywie najbliższych lat oraz warunki, które powinny go zapewnić. Celem strategicznym NSRO dla Polski jest: tworzenie warunków dla wzrostu konkurencyjności gospodarki opartej na wiedzy i przedsiębiorczości, zapewniającej wzrost zatrudnienia oraz wzrost poziomu spójności społecznej, gospodarczej i przestrzennej. Wskazany cel strategiczny osiągany będzie poprzez realizację horyzontalnych celów szczegółowych. Cel horyzontalny nr 5 w szczególny sposób koresponduje z założeniami Lokalnego Programu Rewitalizacji Gminy Łękawica. Dotyczy on wzrostu konkurencyjności polskich regionów i przeciwdziałania ich marginalizacji społecznej, gospodarczej i przestrzennej, m. in. przeciwdziałanie marginalizacji i peryferyzacji obszarów problemowych. Do takich bez wątpienia zaliczyć można obszar, który rewitalizowany będzie w Gminie Łękawica.

III. ZAŁOŻENIA PROGRAMU REWITALIZACJI.

1) Lokalny Program Rewitalizacji Obszarów Gminy Łękawica obejmuje okres programowania 2007-2013. Przy opracowywaniu LPR nie zgłoszono projektów przewidzianych na lata następne.

2) Zasięg terytorialny rewitalizowanego obszaru i uzasadnienie.

Gmina Łękawica jest położona w Województwie Śląskim, w Powiecie Żywieckim i obejmuje pięć sołectw: Kocierz Moszczanicki, Kocierz Rychwałdzki, Łękawica, Łysina, Okrajnik.



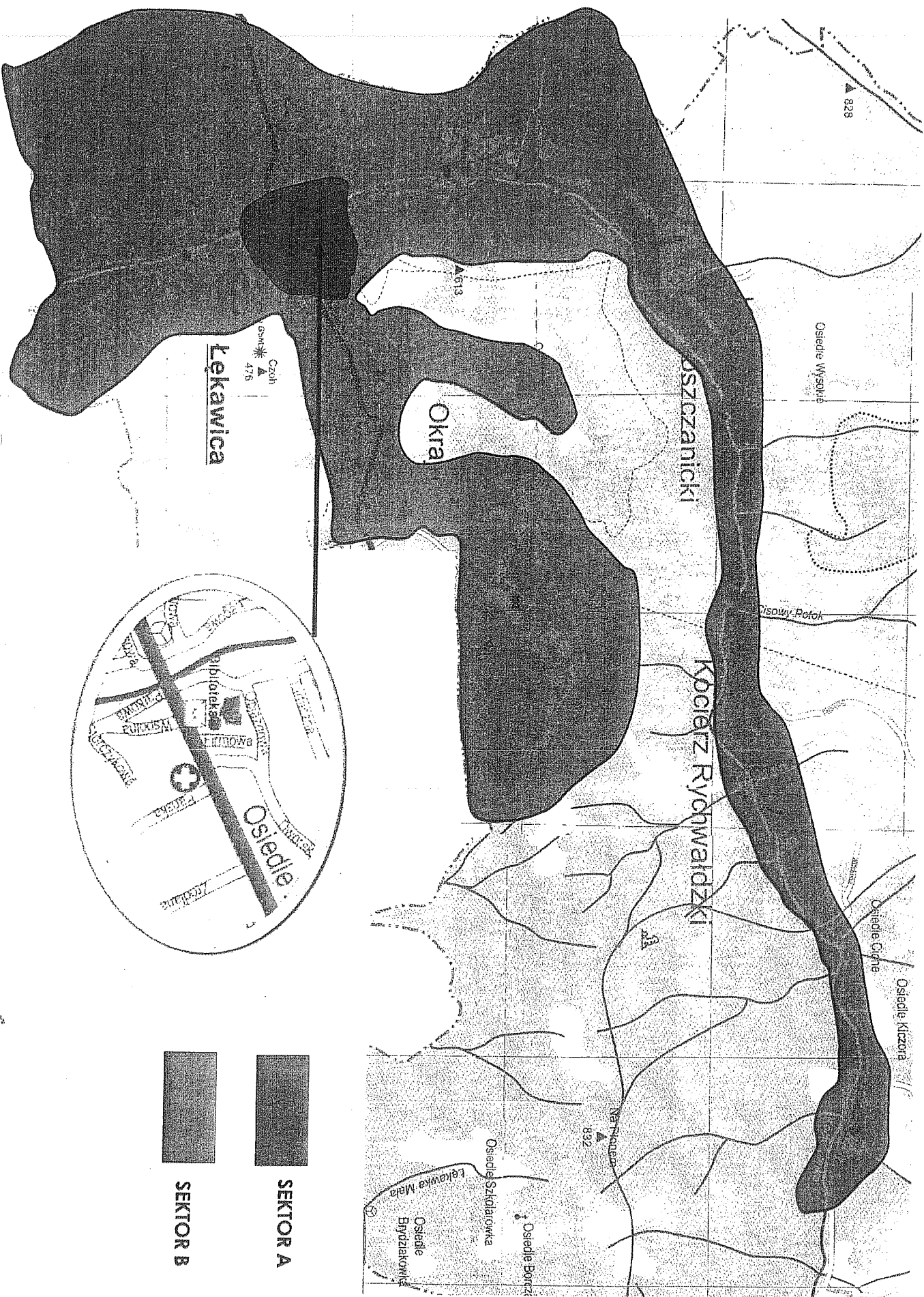
Zasięg terytorialny rewitalizowanego obszaru obejmuje:

1. w Sołectwie Kocierz Rychwałdzki: ul. Turystyczna od granicy z Sołectwem Kocierz Moszczanicki do ul. Zamkowej wraz z obszarem między ul. Widokową i ul. Turystyczną;
2. w Sołectwie Kocierz Moszczanicki: ul. Beskidzka od granicy z Kocierzem Rychwałdzkim do ujęcia wody oraz obszar wyznaczony ulicami: Bednarską, Gronikową, Rokiciową, Rolną, Pogodną, Mostową, Parkową, Spacerową i dalej wzdłuż granicy z Sołectwem Okrajnik;
3. w Sołectwie Łękawica obszar wyznaczony ulicami: Beskidzka, Żywiecka, Kasztanowa, Twórcza, Za Wodą, Borowa- granica z Miastem Żywiec, Krakowska, Szklarniowa, Kwiatowa, Porębska, Stokrotkowa, Różana, Wrzosowa, Zawilcowa, Łubinowa, Tulipanowa, Fiołkowa, Krokusowa, Parkingowa, Przedszkolna, Pańska, Źródlana, Uprawną, Zagrodowa, Żywiecka, Granica z sołectwem Okrajnik, Dworska, Tartaczna, granica z sołectwem Kocierz Moszczanicki;
4. w Sołectwie Okrajnik obszar wyznaczony ulicami: Dworska, Prosta, Głogowa, Skośna, Brukowa, Jaworowa, Sosnowa, Strażacka, Skrajna, Skalna, granica z Sołectwem Łysina, Leśna, granica Gminy, Zakole, Zabytkowa, Żywiecka, granica z Sołectwem Łękawica;
5. całe Sołectwo Łysina.

Obszar ten został podzielony na 2 sektory:

- 1.sektor A (kolor czerwony), 2. sektor B (kolor zielony).

Zasięg rewitalizowanego obszaru uwzględniający powyższy podział przedstawiony został poniżej.



Uzasadnienie:

1. Sektor A obejmuje teren zlikwidowanego Państwowego Ośrodka Maszynowego „Okrajnik”, prowadzącego na tym obszarze działalność produkcyjno – remontową stanowiący kompleks zabudowań wraz z parkiem, stanowiącym obecnie nieużytek. Zgodnie z pkt. IV niniejszego dokumentu na obszarze tym przewidziane są działania o charakterze przestrzennym (techniczno- materialne) oraz projekty i zadania o charakterze gospodarczym. W Sektorze tym przewidziana jest priorytetowo realizacja Projektu pt.: „Rewitalizacja terenu parku z przeznaczeniem na centrum wypoczynku i rekreacji w Gminie Łękawica” w ramach Programu Rozwoju Subregionu Południowego.
2. Sektor B obejmuje pozostały obszar, który zostanie objęty zgodnie z pkt. IV niniejszego dokumentu działaniami o charakterze przestrzennym (techniczno- materialne) oraz projektami i zadaniami o charakterze gospodarczym i społecznym.

Omawiany obszar został wyznaczony na podstawie zebranych danych, informacji i analiz zewnętrznych i własnych (m.in. Urząd Statystyczny, Urząd Pracy, Urząd Gminy, Ośrodek Pomocy Społecznej, itp.) przez powołany w Gminie Horyzontalny Zespół ds. Programu Rewitalizacji/ Pełnomocnika ds./ Rewitalizacji. Obszar ten można scharakteryzować jako:

- tereny wymagające porządkowania „starej tkanki” urbanistycznej poprzez odpowiednie zagospodarowanie pustych przestrzeni w harmonii z otoczeniem,
- tereny wymagające renowacji zabudowy budynków w tym obiektów infrastruktury społecznej,
- tereny wymagające renowacji budynków o wartości architektonicznej i znaczeniu historycznym oraz adaptacji ich na cele gospodarcze, społeczne i kulturalne,



- tereny wymagające poprawy funkcjonalności struktury ruchu kołowego, ruchu pieszego i estetyki przestrzeni publicznych,
- obszar wymagający tworzenia warunków lokalowych i infrastrukturalnych dla rozwoju małej i średniej przedsiębiorczości, działalności kulturalnej, edukacyjnej i sportowej.
- teren wymagający przebudowy i/lub remontów publicznej infrastruktury związanej z rozwojem funkcji turystycznych, rekreacyjnych, kulturalnych i sportowych połączonych z działalnością gospodarczą,
- teren wymagający tworzenia stref bezpieczeństwa i zapobiegania przestępczości w zagrożonych patologiami społecznymi obszarach gminy.

3) Podział na projekty i zadania inwestycyjne.

W wyniku dokonanej diagnozy stanu przestrzennego, gospodarczego i społecznego obszaru objętego niniejszym Programem oraz konsultacji występujących potrzeb w tym zakresie wyodrębniono następujące rodzaje projektów i zadań inwestycyjnych (szczegółowy opis przedsięwzięć w pkt. IV niniejszego opracowania).

A. Projekty i zadania o charakterze przestrzennym (materialno – technicznym):

- Rewitalizacja terenu parku z przeznaczeniem na centrum wypoczynku i rekreacji w Gminie Łękawica
- Modernizacja i termomodernizacja obiektu remizy OSP w Kocierzu Moszczanickim
- Rozbudowa i modernizacja bazy turystyczno- kulturalnej i pożarniczej w Łękawicy
- Budowa centrum integracji społeczności lokalnej w Łękawicy
- Modernizacja budynku starej szkoły podstawowej w Łękawicy- utworzenie Centrum Konferencyjno- wypoczynkowo-usługowego



- Modernizacja budynku GOPS i Ośrodka Zdrowia w Łękawicy
- Monitoring bezpieczeństwa publicznego w Gminie Łękawica
- Rozwój infrastruktury sportowej- budowa basenu otwartego przy Amfiteatrze w Łękawicy
- Rozwój infrastruktury sportowej- renowacja nawierzchni i otoczenia boiska sportowego przy Szkole Podstawowej w Kocierzu Moszczanickim
- Rozwój infrastruktury sportowej- budowa Sali gimnastycznej przy Szkole Podstawowej w Kocierzu Moszczanickim
- Gmina bez azbestu- program utylizacji azbestu oraz wymiana ogrzewania na ekologiczne w Gminie Łękawica
- Realizacja programu dostępu do informacji publicznej w Gminie Łękawica
- Modernizacja i termomodernizacja Zespołu Szkół w Łękawicy
- Modernizacja stołówki szkolnej w Zespole Szkół w Łękawicy
- Budowa biblioteki wraz z zapleczem przy szkole w Łękawicy
- Budowa lodowiska gminnego w Łękawicy
- Modernizacja stołówki szkolnej w Szkole Podstawowej w Kocierzu Moszczanickim
- Centrum aktywnych form rekreacji i wypoczynku (Projekt wpisany w Program Rozwoju Subregionu związany z rozwojem turystyki)
- Budowa świetlicy przy szkole w Łękawicy
- Modernizacja stołówki szkolnej w Szkole Podstawowej w Okrajniku
- Rozwój infrastruktury sportowej- budowa Sali gimnastycznej przy Szkole Podstawowej w Okrajniku
- Rozwój infrastruktury sportowej- renowacja nawierzchni i otoczenia boiska sportowego przy Szkole Podstawowej w Okrajniku
- Modernizacja budynku komunalnego na cele wielofunkcyjne wraz zagospodarowaniem otoczenia w Kocierzu Rychwałdzkim



- Modernizacja budynku komunalnego na cele wielofunkcyjne w Łysinie
- Modernizacja i termomodernizacja remizy OSP w Okrajniku

B. Projekty i zadania o charakterze gospodarczym:

- Budowa stacji i systemu segregacji odpadów komunalnych w Łękawicy
- Program wsparcia na rzecz tworzenia mikroprzedsiębiorstw na obszarze rewitalizowanym w zakresie usług dla mieszkańców
- Przedsięwzięcia inwestycyjne zgłoszone przez przedsiębiorców z obszaru rewitalizowanego

Realizowane projekty przyczyniać się będą do likwidacji istotnych problemów gospodarczych lub społecznych na obszarze rewitalizowanym.

4) Kryteria wyboru pilotażu i kolejność realizacji.

W okresie programowania 2007- 2013 W ramach Regionalnego Programu Operacyjnego Województwa Śląskiego na lata 2007 – 2013 przewiduje się 3 procedury oceny i wyboru projektów, tj.:

- a) Konkursowa ścieżka Wyboru Projektów,
- b) Ścieżka wyboru projektów kluczowych,
- c) Ścieżka wyboru Programów Rozwoju Subregionów.

Zgodnie z powyższym planowane działania (projekty) w latach 2007-2013 i w latach następnych na obszarze rewitalizowanym mogą otrzymać dofinansowanie w ze środków EFRR w ramach w/w procedur.

Biorąc pod uwagę, iż Projekt pt.: „Rewitalizacja terenu parku z przeznaczeniem na centrum wypoczynku i rekreacji w Gminie Łękawica” został umieszczony Programie Rozwoju Subregionu Południowego, będzie realizowany w pierwszej kolejności począwszy od 2008 roku. Jeśli chodzi o pozostałe planowane działania (projekty) zamieszczone w Części IV Lokalnego Programu Rewitalizacji Obszarów Gminy Łękawica, to



przedsięwzięcia te realizowane będą przede wszystkim przez Urząd Gminy i lokalnych przedsiębiorców w latach 2009- 2013 zgodnie procedurą konkursową (pierwsze planowane konkursy w 2008 roku), przede wszystkim w ramach Regionalnego Programu Operacyjnego Województwa Śląskiego na lata 2007- 2013:

1. PRIORYTETU I. BADANIA I ROZWÓJ TECHNOLOGICZNY (B+R),
INNOWACJE I PRZEDSIĘBIORCZOŚĆ
2. PRIORYTETU III. TURYSTYKA
3. PRIORYTETU IV. KULTURA
4. Priorytetu V. Środowisko
5. PRIORYTETU VI. ZRÓWNOWAŻONY ROZWÓJ MIAST
6. PRIORYTETU VIII. INFRASTRUKTURA EDUKACYJNA
7. PRIORYTETU IX. ZDROWIE I REKREACJA

Projekty te mogą być finansowane z powyższego źródła, innych Programów Operacyjnych na lata 2007- 2013 lub środków innych zewnętrznych.

Ponadto, z uwagi na fakt, że Urząd Gminy i MŚP posiadają ograniczone możliwości finansowe w kontekście bardzo dużych potrzeb niezbędnych do zrealizowania niniejszego Programu oraz przewidywanych terminów konkursów, wybór wskazanego wyżej Projektu wydaje się w pełni uzasadniony. Informacja o Projekcie pt.: „Rewitalizacja terenu parku z przeznaczeniem na centrum wypoczynku i rekreacji w Gminie Łękawica”, który został przyjęty jako pierwszy do realizacji znajduje się w Wstępnym Studium Wykonalności stanowiącym załącznik do fiszki projektowej zgłoszonej w ramach Programu Rozwoju Subregionu Południowego.

Jeśli chodzi o kolejność realizacji dalszych przedsięwzięć należy brać pod uwagę także:

- dotychczasowy stopień wykonania/ zaawansowania realizacji danego przedsięwzięcia,



- możliwości opracowania dokumentacji projektowo – kosztorysowej ze stosownymi uzgodnieniami i pozwoleniami,
- konieczność uwzględniania potrzeb społeczno- gospodarczych zgłaszanych przez mieszkańców/ podmioty z obszaru rewitalizowanego czy znaczenia przedsięwzięcia dla zmian/ sytuacji na danym obszarze,
- możliwości zgłaszania nowych projektów do LPR lub ich wycofywania przez potencjalnych Beneficjentów (aktualizacja programu, raporty dot. realizacji działań, wsparcie dla beneficjentów zewnętrznych w opracowywaniu wniosków aplikacyjnych).

5) Oczekiwane wskaźniki osiągnięć.

Zgodnie z „Zestawieniem wskaźników produktu i rezultatu” (Załącznik nr 9 do Uszczegółowienia Regionalnego Programu Operacyjnego Województwa Śląskiego na lata 2007 – 2013) dla Poddziałania 6.2.2 pełna lista w/w wskaźników wygląda następująco:

Tabela 17 Lista wskaźników produktu i rezultatu dla Działania 6.2, Poddziałania 6.2.2 RPO WŚ 2007- 2013

Działanie 6.2. Rewitalizacja obszarów zdegradowanych			
Działanie 6.2.2 Rewitalizacja – małe miasta			
<i>1. Przebudowa i remont obiektów przemysłowych/powojskowych/popegeerowskich, łącznie z adaptacją na cele: gospodarcze, edukacyjne, turystyczne, rekreacyjne, społeczne i kulturalne, wraz z zagospodarowaniem przyległego otoczenia, przyczyniające się do likwidacji istotnych problemów gospodarczych lub społecznych na obszarze rewitalizowanym</i>			
Produkt	Liczba obiektów przemysłowych/powojskowych/popegeerowskich przebudowanych/wyremontowanych na co najmniej 2 spośród wymienionych celów		Szt.
Produkt	Powierzchnia obiektów przemysłowych/powojskowych/popegeerowskich poddanych przebudowie/remontowi na co najmniej 2 spośród wymienionych celów		m2
Produkt	Liczba budynków przemysłowych/powojskowych/popegeerowskich przebudowanych/wyremontowanych na co najmniej 2 spośród wymienionych celów		Szt.



Produkt	Powierzchnia budynków przemysłowych/powojaskowych/popegeerowskich poddanych przebudowie/remontowi na co najmniej 2 spośród wymienionych celów	m2
Produkt	Liczba obiektów przemysłowych/powojaskowych/popegeerowskich poddanych zmodernizowanych i na potrzeby działalności gospodarczej	Szt.
Produkt	Powierzchnia obiektów przemysłowych/powojaskowych/popegeerowskich zmodernizowanych na potrzeby działalności gospodarczej	m2
Produkt	Liczba budynków przemysłowych/powojaskowych/popegeerowskich poddanych przebudowie/ remontowi infrastruktury technicznej	Szt.
Produkt	Powierzchnia budynków przemysłowych/powojaskowych/popegeerowskich poddanych przebudowie/ remontowi infrastruktury technicznej	m2
Produkt	Długość wybudowanej/wyremontowanej infrastruktury technicznej	m
Produkt	Długość wybudowanej/wyremontowanej infrastruktury komunalnej	m
Produkt	Powierzchnia zdegradowanych obszarów przemysłowych/powojaskowych/popegeerowskich poddanych rehabilitacji	m2
Produkt	Liczba obiektów przystosowanych dla potrzeb osób niepełnosprawnych	szt.
Produkt	Powierzchnia zmodernizowanych obiektów przystosowanych dla potrzeb osób niepełnosprawnych	m2
Produkt	Powierzchnia wybudowanych obiektów przystosowanych dla potrzeb osób niepełnosprawnych	m2
Rezultat	Liczba nowych ofert programowych w zakresie kultury, turystyki, edukacji i rekreacji	szt.
Rezultat	Liczba osób korzystających z nowo powstałej bazy kulturalnej, turystycznej, edukacyjnej i rekreacyjnej	osoby
Rezultat	Liczba obiektów zabezpieczonych przed zagrożeniami	szt.
Produkt	Powierzchnia wyremontowanej i przebudowanej infrastruktury publicznej na terenie zrewitalizowanym	m2
Rezultat	Liczba nowych punktów usługowych na terenach zrewitalizowanych	szt.
Rezultat	Powierzchnia usługowa faktycznie wykorzystywana	m2
Rezultat	Powierzchnia zabudowanych/zrehabilitowanych terenów objętych wsparciem	m2
Rezultat	Powierzchnia terenów przemysłowych/powojaskowych/popegeerowskich, które stały się dostępne na cele co najmniej 2 spośród wymienionych celów w wyniku realizacji projektu	m2
Rezultat	Liczba osób korzystających z obiektów infrastruktury spełniającej co najmniej 2 spośród wymienionych celów	szt.



	Rezultat	Liczba nowych stałych miejsc pracy dla osób niepełnosprawnych powstała w wyniku realizacji projektu	osoby
	Rezultat	Liczba nowych stałych miejsc pracy powstała w wyniku realizacji projektu	osoby
	Rezultat	Liczba nowych przedsiębiorstw zlokalizowanych na terenie objętym wsparciem	szt.
2. Zagospodarowywanie przestrzeni miejskich, w tym budowa, przebudowa i remont obiektów na cele gospodarcze, edukacyjne, turystyczne, rekreacyjne, społeczne i kulturalne, wraz z zagospodarowaniem przyległego otoczenia, przyczyniające się do likwidacji istotnych problemów gospodarczych lub społecznych na obszarze rewitalizowanym			
	Produkt	Liczba obiektów poddanych renowacji na co najmniej 2 spośród wymienionych celów	szt.
	Produkt	Powierzchnia obiektów poddanych renowacji na co najmniej 2 spośród wymienionych celów	m2
	Produkt	Liczba obiektów wybudowanych na co najmniej 2 spośród wymienionych celów	szt.
	Produkt	Powierzchnia obiektów wybudowanych na co najmniej 2 spośród wymienionych celów	m2
	Produkt	Liczba obiektów przebudowanych/wyremontowanych na co najmniej 2 spośród wymienionych celów	szt.
	Produkt	Powierzchnia obiektów poddanych przebudowie/remontowi na co najmniej 2 spośród wymienionych celów	m2
	Produkt	Liczba budynków przebudowanych/wyremontowanych na co najmniej 2 spośród wymienionych celów	szt.
	Produkt	Powierzchnia budynków poddanych przebudowie/remontowi na co najmniej 2 spośród wymienionych celów	m2
	Produkt	Liczba budynków przebudowanych/wyremontowanych na potrzeby działalności gospodarczej	szt.
	Produkt	Powierzchnia budynków przebudowanych/wyremontowanych na potrzeby działalności gospodarczej	m2
	Produkt	Liczba obiektów poddanych remontowi/przebudowie infrastruktury technicznej	szt.
	Produkt	Powierzchnia obiektów poddanych remontowi/przebudowie infrastruktury technicznej	m2
	Produkt	Długość wybudowanej/wyremontowanej infrastruktury technicznej	m
	Produkt	Długość wybudowanej/wyremontowanej infrastruktury komunalnej	m
	Produkt	Powierzchnia usługowa w budynkach poddanych renowacji/przebudowie/remontowi	m2
	produkt	Powierzchnia wybudowanych/ zagospodarowanych placów/ terenów zielonych	m2



produkt	Powierzchnia terenów przeznaczonych na małą infrastrukturę	m2
produkt	Liczba miejsc parkingowych	szt.
produkt	Powierzchnia terenu przeznaczonego na plac parkingowy	m2
Produkt	Powierzchnia wyremontowanej i przebudowanej infrastruktury publicznej na terenie zrewitalizowanym	m2
Produkt	Długość wybudowanych dróg wewnętrznych na obszarach objętych wsparciem	km
Produkt	Długość zmodernizowanych dróg wewnętrznych na obszarach objętych wsparciem	km
Produkt	Liczba wybudowanych obiektów infrastruktury drogowej	szt.
Produkt	Liczba zmodernizowanych obiektów infrastruktury drogowej	szt.
Produkt	Powierzchnia wybudowanych obiektów infrastruktury drogowej	m2
Produkt	Powierzchnia zmodernizowanych obiektów infrastruktury drogowej	m2
Produkt	Liczba obiektów przystosowanych dla potrzeb osób niepełnosprawnych	szt.
Produkt	Powierzchnia zmodernizowanych obiektów przystosowanych dla potrzeb osób niepełnosprawnych	m2
Produkt	Powierzchnia wybudowanych obiektów przystosowanych dla potrzeb osób niepełnosprawnych	m2
Rezultat	Liczba nowych ofert programowych w zakresie kultury i turystyki, edukacji i rekreacji	szt.
Rezultat	Liczba obiektów zabezpieczonych przed zagrożeniami	szt.
Rezultat	Powierzchnia usługowa faktycznie wykorzystywana	m2
Rezultat	Liczba nowych punktów usługowych na terenach zrewitalizowanych	szt.
Rezultat	Powierzchnia zdegradowanych dzielnic i obszarów miast poddanych rehabilitacji	m2
Rezultat	Powierzchnia zagospodarowanego przyległego otoczenia	m2
Rezultat	Powierzchnia zabudowanych/zrehabilitowanych pustych przestrzeni publicznych, które stały się dostępne na co najmniej 2 spośród wymienionych celów w wyniku realizacji projektu	m2
Rezultat	Powierzchnia terenów, które stały się dostępne w wyniku realizacji projektów	m2
Rezultat	Liczba osób korzystających z nowo powstałej lokalnej bazy kulturalnej, turystycznej, edukacyjnej i rekreacyjnej	osoby
Rezultat	Liczba osób korzystających z przebudowanych/wyremontowanych obiektów na co najmniej 2 spośród wymienionych celów	osoby
Rezultat	Liczba nowych stałych miejsc pracy dla osób niepełnosprawnych powstała w wyniku realizacji projektu	osoby
Rezultat	Liczba nowych stałych miejsc pracy powstała w wyniku realizacji projektu	osoby
Rezultat	Liczba nowych przedsiębiorstw zlokalizowanych na terenie objętym	szt.



		wsparcie	
3. Uzupełnienie i remont istniejącej zabudowy, w tym zabudowa plomb, remont użytkowanych oraz niezagospodarowanych budynków na cele: gospodarcze, edukacyjne, turystyczne, rekreacyjne, społeczne i kulturalne, wraz z zagospodarowaniem przyległego otoczenia, przyczyniające się do likwidacji istotnych problemów gospodarczych lub społecznych na obszarze rewitalizowanym (za wyjątkiem budynków o charakterze mieszkalnym)			
	Produkt	Liczba budynków poddanych renowacji na co najmniej 2 spośród wymienionych celów	szt.
	Produkt	Powierzchnia budynków poddanych renowacji na co najmniej 2 spośród wymienionych celów	m2
	Produkt	Liczba budynków wybudowanych/przebudowanych/wyremontowanych na co najmniej 2 spośród wymienionych celów	szt.
	Produkt	Powierzchnia budynków wybudowanych/przebudowanych/wyremontowanych na co najmniej 2 spośród wymienionych celów	m2
	Produkt	Liczba zabudowanych „plomb” na co najmniej 2 spośród wymienionych celów	szt.
	Produkt	Powierzchnia zabudowanych „plomb” na co najmniej 2 spośród wymienionych celów	m2
	Produkt	Liczba budynków wybudowanych/przebudowanych/wyremontowanych na potrzeby działalności gospodarczej	szt.
	Produkt	Powierzchnia budynków wybudowanych/przebudowanych/wyremontowanych na potrzeby działalności gospodarczej	m2
	Produkt	Liczba budynków poddanych remontowi/przebudowie infrastruktury technicznej	szt.
	Produkt	Powierzchnia budynków poddanych remontowi/przebudowie infrastruktury technicznej	m2
	Produkt	Długość wybudowanej/wyremontowanej infrastruktury technicznej	M
	Produkt	Długość wybudowanej/wyremontowanej infrastruktury komunalnej	M
	Produkt	Liczba obiektów przystosowanych dla potrzeb osób niepełnosprawnych	szt.
	Produkt	Powierzchnia zmodernizowanych obiektów przystosowanych dla potrzeb osób niepełnosprawnych	m2
	Produkt	Powierzchnia wybudowanych obiektów przystosowanych dla potrzeb osób niepełnosprawnych	m2
	Rezultat	Liczba nowych ofert programowych w zakresie kultury, turystyki, edukacji i rekreacji	szt.
	Rezultat	Liczba obiektów zabezpieczonych przed zagrożeniami	szt.
	Rezultat	Powierzchnia zdegradowanych dzielnic i obszarów miast poddanych rehabilitacji	m2



Rezultat	Liczba osób korzystających z nowo powstałej lokalnej bazy kulturalnej, turystycznej, edukacyjnej i rekreacyjnej	szt.
Rezultat	Powierzchnia usługowa faktycznie wykorzystywana	m2
Rezultat	Liczba nowych punktów usługowych na terenach zrewitalizowanych	szt.
Rezultat	Powierzchnia terenów, które stały się dostępne w wyniku realizacji projektów	m2
Rezultat	Liczba osób korzystających z obiektów zabudowanych/zrehabilitowanych pustych przestrzeni publicznych	szt.
Rezultat	Liczba nowych stałych miejsc pracy dla osób niepełnosprawnych powstała w wyniku realizacji projektu	Osoby
Rezultat	Liczba nowych stałych miejsc pracy powstała w wyniku realizacji projektu	Osoby
Rezultat	Liczba nowych przedsiębiorstw zlokalizowanych na terenie objętym wsparciem	szt.
4. Kompleksowe przygotowanie terenu przeznaczonego pod działalność gospodarczą, z wyłączeniem infrastruktury służącej mieszkańcom		
Produkt	Liczba wybudowanych obiektów	szt.
Produkt	Powierzchnia wybudowanych obiektów	m2
Produkt	Powierzchnia usługowa w wybudowanych obiektach	m2
Produkt	Liczba obiektów zmodernizowanych na potrzeby działalności gospodarczej	szt.
Produkt	Powierzchnia obiektów zmodernizowanych na potrzeby działalności gospodarczej	m2
Produkt	Liczba obiektów poddanych remontowi/przebudowie infrastruktury technicznej	szt.
Produkt	Powierzchnia obiektów poddanych remontowi/przebudowie infrastruktury technicznej	m2
Produkt	Długość wybudowanej/wyremontowanej infrastruktury technicznej	M
Produkt	Długość wybudowanej/wyremontowanej infrastruktury komunalnej	M
Produkt	Długość wybudowanych dróg dojazdowych na obszarach objętych wsparciem	Km
Produkt	Długość zmodernizowanych dróg dojazdowych na obszarach objętych wsparciem	Km
Produkt	Liczba wybudowanych obiektów infrastruktury drogowej	szt.
Produkt	Liczba zmodernizowanych obiektów infrastruktury drogowej	szt.
Produkt	Powierzchnia wybudowanych obiektów infrastruktury drogowej	m2
Produkt	Powierzchnia zmodernizowanych obiektów infrastruktury drogowej	m2
Produkt	Liczba obiektów przystosowanych dla potrzeb osób niepełnosprawnych	szt.
Produkt	Powierzchnia zmodernizowanych obiektów przystosowanych dla potrzeb osób niepełnosprawnych	m2



	Produkt	Powierzchnia wybudowanych obiektów przystosowanych dla potrzeb osób niepełnosprawnych	m2
	Rezultat	Liczba budynków zmodernizowanych na potrzeby inkubatora	szt.
	Rezultat	Powierzchnia budynków zmodernizowanych na potrzeby inkubatora	m2
	Rezultat	Liczba nowych punktów usługowych na terenie objętym wsparciem	szt.
	Rezultat	Powierzchnia usługowa faktycznie wykorzystywana	m2
	Rezultat	Powierzchnia terenów, które stały się dostępne w wyniku realizacji projektu	m2
	Rezultat	Liczba nowych stałych miejsc pracy dla osób niepełnosprawnych powstała w wyniku realizacji projektu	Osoby
	Rezultat	Liczba nowych stałych miejsc pracy powstała w wyniku realizacji projektu	Osoby
	Rezultat	Liczba przedsiębiorstw zlokalizowanych na terenie objętym wsparciem	szt.
5. Tworzenie i rozbudowa systemów monitoringu wizyjnego w celu podniesienia bezpieczeństwa			
	Produkt	Liczba sprzętu zainstalowanego na potrzeby systemu monitoringu	szt.
	Produkt	Powierzchnia terenu objęta monitoringiem wizyjnym	szt.
	Produkt	Liczba systemów monitoringu zainstalowanych na terenie objętym rewitalizacją	szt.
	Rezultat	Liczba przestępstw w mieście	szt.
	Rezultat	Liczba dzielnic objętych systemem monitoringu wizyjnego	szt.
	Rezultat	Ilość osób objętych systemem monitoringu wizyjnego	Osoby
	Rezultat	Wskaźnik wykrywalności przestępstw	%
6. Zastępowanie azbestowych elementów budynków wielorodzinnych mieszkalnych materiałami mniej szkodliwymi dla zdrowia człowieka			
	Produkt	Liczba budynków, z których usunięty został azbest	szt.
	Produkt	Powierzchnia budynków, z których usunięty został azbest	m2
	Produkt	Powierzchnia, z której usunięty został azbest	m2
	Rezultat	Ilość unieszkodliwionego azbestu	m2/kg
	Rezultat	Liczba osób mieszkających (zameldowanych) w budynkach, poddanych renowacji	Osoby

Źródło: www.silesia-region.pl

Przyjąć należy, że część projektów/ zadań opisanych w Części IV niniejszego opracowania kwalifikuje się do dofinansowania w ramach Działania 6.2.2 RPO, lecz są one w stadium opracowywania; winny one zakładać wskaźniki odpowiednio dla przedsięwzięć typu 1-5. Pozostałe projekty, które kwalifikują się do dofinansowania w ramach innych Działań



RPO WŚ winny zakładać wskaźniki odpowiednie dla typów przedsięwzięć dla tych Działań.

Zakłada się, że priorytetowym przedsięwzięciem w ramach LPR jest Projekt pt.: „Rewitalizacja terenu parku z przeznaczeniem na centrum wypoczynku i rekreacji w Gminie Łękawica”. Dla w/w przedsięwzięcia (zgodnie z Wstępnym Studium Wykonalności) produktami są:

1. Uzyskanie 0,4620 ha powierzchni terenów zrewitalizowanych przeznaczonych na małą infrastrukturę,
2. Uzyskanie 0,4620 ha powierzchni wyremontowanej i przebudowanej infrastruktury publicznej na terenie rewitalizowanym,
3. Na zdegradowanym obszarze 0,4620 ha, objętym rewitalizacją i zagospodarowanym wielofunkcyjnie powstanie centrum wypoczynkowo-rekreacyjne.

Do rezultatów projektu należą:

1. Stworzenie 500 osobom możliwości korzystania z nowej lokalnej bazy kulturalnej i turystycznej - centrum wypoczynkowo-rekreacyjnego,
2. Udostępnienie 0,4620 ha powierzchni nowych terenów – jako zrewitalizowanego i zagospodarowanego obszaru parku

IV. PLANOWANE DZIAŁANIA W LATACH 2007-2013 I W LATACH NASTĘPNYCH NA OBSZARZE REWITALIZOWANYM

IV a. Planowane działania przestrzenne (techniczno- materialne) w latach 2007-2013 i w latach następnych na obszarze rewitalizowanym.

Lp.	Nazwa planowanego działania	Etapy działania wraz z czasem realizacji	Oczekiwane rezultaty	Instytucje i podmioty uczestniczące we wdrażaniu	Nakłady do poniesienia w PLN
1.	Rewitalizacja terenu parku z	2007- 2009 w tym:	Wielofunkcyjne wykorzystanie	Urząd Gminy Łękawica	705.000



	przeznaczeniem na centrum wypoczynku i rekreacji w Gminie Łękawica	I. 10' 2007- 02' 2008 - prace przygotowawcze, II. 03' - 05' 2008 - wybór wykonawcy robót i dostaw w projekcie III. 06' 2008 - 09' 2009 - rzeczowa realizacja projektu	zdegradowanego obszaru parku na cele społeczne, kulturalne, turystyczne i rekreacyjne, poprzez jego rewitalizację oraz stworzenie na tym obszarze centrum wypoczynku i rekreacji		
2.	Modernizacja i termomodernizacja obiektu remizy OSP w Kocierzu Moszczanickim	2009- 2012	Poprawa stanu technicznego budynku OSP, podniesienie jego wartości technicznej i estetycznej, redukcja zanieczyszczeń emitowanych do atmosfery, poprawa stanu środowiska	Urząd Gminy Łękawica/ OSP Kocierz Moszczanicki	500.000
3.	Rozbudowa i modernizacja bazy turystyczno-kulturalnej i pożarniczej w Łękawicy	2009- 2011	Rozbudowa zaplecza dla OSP oraz modernizacja budynku na potrzeby kulturalno-społeczne. Stworzenie przyjaznego otoczenia. Zwiększenie estetyki przestrzeni publicznych. Wielofunkcyjne wykorzystanie obiektów na cele społeczne, kulturalne, turystyczne, poprawa atrakcyjności	Urząd Gminy Łękawica/ OSP Łękawica	2.000.000



			<i>infrastruktury obsługi ruchu turystycznego w Gminie</i>		
4.	<i>Budowa centrum integracji społeczności lokalnej w Łękawicy</i>	2011-2013	<i>Budowa obiektu na cele społeczno-kulturalne, edukacyjne oraz promocyjne. Rozwój demokracji lokalnej. Umocnienie działania lokalnych stowarzyszeń organizacji społecznych. Podniesienie wartości życia społecznego obszaru</i>	<i>Urząd Gminy w Łękawicy</i>	1.700.000
5.	<i>Modernizacja budynku starej szkoły podstawowej w Łękawicy- utworzenie Centrum Konferencyjno-wypoczynkowo-usługowego</i>	2009- 2012	<i>Wielofunkcyjne wykorzystanie obiektów na cele społeczne, kulturalne, turystyczne. Poprawa stanu technicznego budynku, podniesienie jego wartości technicznej i estetycznej, poprawa atrakcyjności infrastruktury obsługi ruchu turystycznego w Gminie</i>	<i>Urząd Gminy Łękawica</i>	2.000.000
6.	<i>Modernizacja budynku GOPS i Ośrodka Zdrowia w Łękawicy</i>	2008- 2009	<i>Modernizacja budynku wraz z budową dźwigu osobowego. Poprawa dostępności usług GOPS i Ośrodka zdrowia dla osób starszych i ograniczonych</i>	<i>Urząd Gminy Łękawica/ GOPS Łękawica/ Ośrodek Zdrowia Łękawica</i>	1.700.000



			<p>ruchowo.</p> <p>Wielofunkcyjne wykorzystanie obiektów na cele społeczne, Poprawa stanu technicznego budynku, podniesienie jego wartości technicznej i estetycznej</p>		
76.	<p>Monitoring bezpieczeństwa publicznego w Gminie Łękawica</p>	2009- 2013	<p>Poprawa bezpieczeństwa publicznego (w tym uczniów, obiektów sakralnych, bezpieczeństwa przeciwpożarowego, ekologicznego), poprzez zakup i instalację monitoringu wizyjnego</p>	Urząd Gminy Łękawica	250.000
8.	<p>Rozwój infrastruktury sportowej- budowa basenu otwartego przy Amfiteatrze w Łękawicy</p>	2010- 2013	<p>Wielofunkcyjne wykorzystanie zdegradowanego obszaru przy Amfiteatrze na cele społeczne i rekreacyjne. Podniesienie wartości technicznej i estetycznej obszaru, podniesienie atrakcyjności obszaru gminy oraz jakości jej infrastruktury sportowej</p>	Urząd Gminy Łękawica	1.200.000
9.	<p>Rozwój infrastruktury sportowej- renowacja</p>	2008- 2009	<p>Poprawa stanu bezpieczeństwa osób korzystających z obiektu. Poprawa</p>	Urząd Gminy Łękawica/ SP w Kocierzu Moszczanickim	50.000



	nawierzchni i otoczenia boiska sportowego przy Szkole Podstawowej w Kocierzu Moszczanickim		stanu technicznego obiektu, podniesienie jego wartości technicznej i estetycznej obiektu, podniesienie atrakcyjności obszaru gminy oraz jakości jej infrastruktury sportowej		
10.	Rozwój infrastruktury sportowej- budowa Sali gimnastycznej przy Szkole Podstawowej w Kocierzu Moszczanickim	2010- 2013	Wielofunkcyjne wykorzystanie zdegradowanego obszaru przy na cele społeczne i rekreacyjne, podniesienie wartości technicznej i estetycznej obszaru, podniesienie atrakcyjności obszaru gminy oraz jakości jej infrastruktury sportowej	Urząd Gminy Łękawica/ SP w Kocierzu Moszczanickim	2.000.000
11.	Gmina bez azbestu- program utylizacji azbestu oraz wymiana ogrzewania na ekologiczne w Gminie Łękawica	2011- 2013	Poprawa stanu ochrony środowiska naturalnego na obszarze rewitalizowanym, eliminacja zagrożenia zdrowia mieszkańców Gminy	Urząd Gminy Łękawica	1.000.000
12.	Realizacja programu dostępu do informacji publicznej w Gminie Łękawica	2009- 2010	Ułatwienie dostępu do informacji publicznej poprzez zakup i instalację infokiosków. Realizacja celów: edukacyjnego, turystycznego i społecznego na obszarze	Urząd Gminy Łękawica	100.000



			rewitalizowanym, rozwój społeczeństwa informacyjnego		
13.	Modernizacja i termomodernizacja Zespołu Szkół w Łękawicy	2009- 2012	Wielofunkcyjne wykorzystanie obiektu na cele społeczne i edukacyjne, Poprawa stanu technicznego budynku, podniesienie jego wartości technicznej i estetycznej, stworzenie optymalnych warunków prowadzenia zajęć zgodnie ze standardami oświatowymi	Urząd Gminy Łękawica/ SP Łękawica	1.000.000
14.	Modernizacja stołówki szkolnej w Zespole Szkół w Łękawicy	2008- 2012	Wielofunkcyjne wykorzystanie obiektu na cele społeczne i edukacyjne, Poprawa stanu technicznego pomieszczeń i jego wyposażenie, podniesienie jego wartości technicznej i estetycznej, stworzenie warunków do przygotowywania pełnowartościowych posiłków dla uczniów szkoły	Urząd Gminy Łękawica/ SP Łękawica	500.000
15.	Budowa biblioteki wraz z zapleczem przy szkole w Łękawicy	2008- 2012	Wielofunkcyjne wykorzystanie obiektu na cele społeczne i edukacyjne oraz kulturalne, podniesienie wartości technicznej i	Urząd Gminy Łękawica/ SP Łękawica	1.200.000



			estetycznej obszaru/ obiektu, stworzenie warunków do propagowania czytelnictwa oraz rozwijania zainteresowań związanych z literaturą		
16.	Budowa lodowiska gminnego w Łękawicy	2010-2013	Wielofunkcyjne wykorzystanie obiektu na cele turystyczne i rekreacyjne, podniesienie wartości technicznej i estetycznej obszaru, podniesienie atrakcyjności obszaru gminy oraz jakości jej infrastruktury sportowej	Urząd Gminy Łękawica	1.000.000
17.	Modernizacja stołówki szkolnej w Szkole Podstawowej w Kocierzu Moszczanickim	2008- 2012	Wielofunkcyjne wykorzystanie obiektu na cele społeczne i edukacyjne, Poprawa stanu technicznego pomieszczeń i jego wyposażenie, podniesienie jego wartości technicznej i estetycznej, stworzenie warunków do przygotowywania pełnowartościowych posiłków dla uczniów szkoły	Urząd Gminy Łękawica/ SP Kocierz Moszczanicki	500.000
18.	Centrum aktywnych form rekreacji i wypoczynku w Łękawicy (Projekt wpisany w Program	2008- 2009	Wielofunkcyjne wykorzystanie obszaru parku na cele społeczne, turystyczne i	Urząd Gminy Łękawica	678.100



	Rozwoju Subregionu (związany z rozwojem turystyki)		rekreacyjne, poprzez stworzenie na tym obszarze centrum aktywnych form rekreacji i wypoczynku i rekreacji		
19.	Budowa świetlicy przy szkole w Łękawicy	2009- 2012	Wielofunkcyjne wykorzystanie obiektu na cele społeczne i edukacyjne oraz kulturalne, podniesienie wartości technicznej i estetycznej obszaru/ obiektu, zapewnienie młodzieży z terenu Gminy warunków do rozwijania zainteresowań i uczestnictwa w zajęciach pozalekcyjnych	Urząd Gminy Łękawica/ SP Łękawica	600.000
20.	Modernizacja stołówki szkolnej w Szkole Podstawowej w Okrajniku	2008- 2012	Wielofunkcyjne wykorzystanie obiektu na cele społeczne i edukacyjne, Poprawa stanu technicznego pomieszczeń i jego wyposażenie, podniesienie jego wartości technicznej i estetycznej, stworzenie warunków do przygotowywania pełnowartościowych posiłków dla uczniów szkoły	Urząd Gminy Łękawica/ SP Okrajnik	500.000
21.	Rozwój infrastruktury sportowej- budowa	2010- 2013	Wielofunkcyjne wykorzystanie zdegradowanego	Urząd Gminy Łękawica/ SP Okrajnik	2.000.000



	<i>Sali gimnastycznej przy Szkole Podstawowej w Okrajniku</i>		<i>obszaru przy na cele społeczne i rekreacyjne, podniesienie wartości technicznej i estetycznej obszaru, podniesienie atrakcyjności obszaru gminy oraz jakości jej infrastruktury sportowej</i>		
22.	<i>Rozwój infrastruktury sportowej- renowacja nawierzchni i otoczenia boiska sportowego przy Szkole Podstawowej w Okrajniku</i>	2008- 2009	<i>Poprawa stanu bezpieczeństwa osób korzystających z obiektu. Poprawa stanu technicznego obiektu, podniesienie jego wartości technicznej i estetycznej obiektu, podniesienie atrakcyjności obszaru gminy oraz jakości jej infrastruktury sportowej</i>	<i>Urząd Gminy Łękawica/ SP Okrajnik</i>	<i>50.000</i>
23.	<i>Modernizacja budynku komunalnego na cele wielofunkcyjne wraz zagospodarowaniem otoczenia w Kocierzu Rychwałdzkim</i>	2008- 2013	<i>Wielofunkcyjne wykorzystanie obiektu na cele społeczne, kulturalne, turystyczne. Poprawa stanu technicznego budynku i otoczenia, podniesienie wartości technicznej i estetycznej, poprawa atrakcyjności infrastruktury obsługi ruchu turystycznego w Gminie</i>	<i>Urząd Gminy Łękawica</i>	<i>1.000.000</i>
24.	<i>Modernizacja budynku</i>	2010- 2013	<i>Wielofunkcyjne wykorzystanie obiektu</i>	<i>Urząd Gminy Łękawica</i>	<i>800.000</i>



	komunalnego na cele wielofunkcyjne w Łysinie		na cele społeczne, kulturalne, turystyczne. Poprawa stanu technicznego budynku, podniesienie jego wartości technicznej i estetycznej, poprawa atrakcyjności infrastruktury obsługi ruchu turystycznego w Gminie		
25.	Modernizacja i termomodernizacja remizy OSP w Okrajniku	2009- 2013	Poprawa stanu technicznego budynku OSP, podniesienie jego wartości technicznej i estetycznej, redukcja zanieczyszczeń emitowanych do atmosfery, poprawa	Urząd Gminy Łękawica/OSP Okrajnik	500.000

Cele szczegółowe rewitalizacji dla planowanych działań przestrzennych (techniczno- materialnych) w latach 2007-2013 i w latach następnych na obszarze rewitalizowanym (priorytety):

- 1) działania dotyczące rozwoju infrastruktury technicznej,
- 2) działania dotyczące rozwoju infrastruktury społecznej, kulturalnej, turystycznej.

IV b. Plan działań gospodarczych w latach 2007-2013 i w latach następnych na obszarze rewitalizowanym.

Lp.	Nazwa planowanego działania	Etapy działania wraz z czasem realizacji	Oczekiwane rezultaty	Instytucje i podmioty uczestniczące we wdrażaniu	Nakłady do poniesienia w PLN
1.	Budowa stacji i systemu segregacji	2008- 2010	Wzrost ilości i jakości	Urząd Gminy Łękawica	500.000



	odpadów komunalnych w Łękawicy		odbieranych odpadów, ochrona środowiska naturalnego		
2.	Modernizacja Piekarni nr 2 wraz zakupem maszyn i urządzeń w Łękawicy	2008- 2009	Wzrost konkurencyjności Spółdzielni na rynku lokalnym, rozwój produkcji i dystrybucji, podniesienie zdolności wytwórczych stworzenie nowych miejsc pracy, poprawa stanu i wartości technicznej oraz estetycznej obiektu	Gminna Spółdzielnia „Samopomoc Chłopska” Gilowice- Łękawica ul. Krakowska 88	160.000
3.	Modernizacja i rozbudowa zakładu Przedsiębiorstwa Wielobranżowego „KAMA” w Łękawicy	2008- 2013	Wzrost konkurencyjności przedsiębiorstwa na rynku lokalnym i regionalnym, rozwój produkcji/ usług i dystrybucji, stworzenie nowych miejsc pracy, podniesienie i poprawa stanu oraz wartości technicznej oraz estetycznej obiektu i obszaru	Przedsiębiorstwo Wielobranżowe „KAMA” w Łękawicy, ul. Firmowa 5	3.000.000
4.	Rozbudowa wraz zakupem maszyn i urządzeń zakładu	2008- 2013	Wzrost konkurencyjności przedsiębiorstwa	PPUH „DREWGÓR” w Łękawicy, ul.	1.200.000



	PPUH „DREWGÓR” w Łękawicy		na rynku lokalnym i regionalnym, rozwój produkcji/ usług i dystrybucji, podniesienie zdolności produkcyjnych, stworzenie nowych miejsc pracy, podniesienie i poprawa stanu oraz wartości technicznej oraz estetycznej obiektu i obszaru	Parkowa 1	
5.	Remont budynku magazynowo-warsztatowego Zakładu „INSTAL” w Łękawicy	2008- 2010	Wzrost konkurencyjności przedsiębiorstwa na rynku lokalnym i regionalnym, rozwój produkcji/ usług i dystrybucji, stworzenie nowych miejsc pracy, poprawa stanu oraz wartości technicznej oraz estetycznej obiektu i obszaru	Zakład „INSTAL” WOD – KAN, CO i GAZ w Łękawicy, ul. Firmowa 13	250.000
6.	Remont i rozbudowa budynku PPUH „STALBUD” w Łękawicy	2008- 2009	Wzrost konkurencyjności przedsiębiorstwa na rynku lokalnym i regionalnym,	PPUH „STALBUD” w Łękawicy, ul. Firmowa 3	800.000



			rozwój produkcji/ usług i dystrybucji, stworzenie nowych miejsc pracy, poprawa stanu oraz wartości technicznej oraz estetycznej obiektu i obszaru		
7.	Budowa zadaszania i sklepu Przedsiębiorstwa Wielobranżowego „Troktan” s. c. w Łękawicy	2008- 2009	Wzrost konkurencyjności przedsiębiorstwa na rynku lokalnym i regionalnym, rozwój usług i dystrybucji, stworzenie nowych miejsc pracy, poprawa stanu oraz wartości technicznej oraz estetycznej obiektu i obszaru, poprawa ochrony środowiska	Przedsiębiorstwo Wielobranżowe „Troktan” s. c. w Łękawicy, ul. Firmowa 2	600.000
8.	Modernizacja i rozbudowa zakładu Przedsiębiorstwa oraz zakup taboru, maszyn i urządzeń Przedsiębiorstwa Wielobranżowego „OLBET I” w Kocierzu Moszczanickim	2009- 2010	Wzrost konkurencyjności przedsiębiorstwa na rynku lokalnym i regionalnym, rozwój usług i dystrybucji, stworzenie nowych miejsc pracy, podniesienie	Przedsiębiorstwo Wielobranżowe „OLBET I” w Ślemieniu 524	500.000



			<p>zdolności produkcyjnych, poprawa stanu oraz wartości technicznej oraz estetycznej obszaru</p>		
9.	<p>Modernizacja i rozbudowa zakładu oraz zakup taboru, maszyn i urządzeń Przedsiębiorstwa Wielobranżowego „OLBET” w Łękawicy</p>	2009- 2010	<p>Wzrost konkurencyjności przedsiębiorstwa na rynku lokalnym i regionalnym, rozwój usług i dystrybucji, podniesienie zdolności produkcyjnych, stworzenie nowych miejsc pracy, poprawa stanu oraz wartości technicznej oraz estetycznej obszaru</p>	<p>Przedsiębiorstwo Wielobranżowe „OLBET” w Ślemieniu 524</p>	500.000
10.	<p>Budowa nowego obiekту gospodarczego oraz modernizacja Zakładu wraz z zakupem maszyn i urządzeń „POL- CAST” Sp. z o.o. w Łękawicy</p>	2008- 2009	<p>Wzrost konkurencyjności przedsiębiorstwa na rynku lokalnym i regionalnym, rozwój usług i dystrybucji, podniesienie zdolności produkcyjnych, stworzenie nowych miejsc pracy, poprawa stanu oraz</p>	<p>„POL- CAST” Sp. z o.o. w Łękawicy, ul. Firmowa 4</p>	4.000.000



			wartości technicznej oraz estetycznej obiektu i obszaru		
11.	Modernizacja hal przemysłowych, instalacja monitoringu i adaptacja pomieszczeń na cele gospodarcze przez Przedsiębiorstwo Wózki Widłowe „ARTECH” w Łękawicy	2008- 2013	Wzrost konkurencyjności przedsiębiorstwa na rynku lokalnym i regionalnym, rozwój usług i dystrybucji, stworzenie nowych miejsc pracy, poprawa stanu oraz wartości technicznej oraz estetycznej obiektu	Wózki Widłowe „ARTECH” J.W.M. Hubczak sp. j. w Łękawicy	2.200.000
12.	Modernizacja i rozbudowa zakładu i otoczenia Przedsiębiorstwa Turystyczno-Przewozowego „SAWA” w Łękawicy	2008- 2009	Wzrost konkurencyjności przedsiębiorstwa na rynku lokalnym i regionalnym, rozwój usług i dystrybucji, stworzenie nowych miejsc pracy, poprawa stanu oraz wartości technicznej oraz estetycznej obiektu i obszaru	Przedsiębiorstwo Turystyczno-Przewozowe „SAWA” w Łękawicy, ul. Firmowa 11	300.000
13.	Modernizacja i rozbudowa zakładu i otoczenia Przedsiębiorstwa Turystyczno-	2008- 2009	Wzrost konkurencyjności przedsiębiorstwa na rynku lokalnym i	Przedsiębiorstwo Turystyczno-Przewozowe „SAWA” w Łękawicy, ul.	300.000



	Przewozowego „SAWA” w Łękawicy		regionalnym, rozwój usług i dystrybucji, stworzenie nowych miejsc pracy, poprawa stanu oraz wartości technicznej oraz estetycznej obiektu i obszaru	Firmowa 14	
14.	Modernizacja i rozbudowa zakładu i otoczenia Przedsiębiorstwa Turystyczno-Przewozowego „SAWA” w Łękawicy	2008- 2009	Wzrost konkurencyjności przedsiębiorstwa na rynku lokalnym i regionalnym, rozwój usług i dystrybucji, stworzenie nowych miejsc pracy, poprawa stanu oraz wartości technicznej oraz estetycznej obiektu i obszaru	Przedsiębiorstwo Turystyczno-Przewozowe „SAWA” w Łękawicy, ul. Firmowa 1	400.000
15.	Modernizacja i rozbudowa Ośrodka Szkolenia Kierowców w zakresie KAT. ABCDE i T w Łękawicy	2009- 2010	Wzrost konkurencyjności przedsiębiorstwa na rynku lokalnym i regionalnym, rozwój usług i dystrybucji, stworzenie nowych miejsc pracy, poprawa stanu oraz wartości technicznej oraz	Ośrodek Szkolenia Kierowców w zakresie KAT. ABCDE i T w Łękawicy, ul. Wspólna 4	250.000



LOKALNY PROGRAM REWITALIZACJI OBSZARÓW GMINY ŁĘKAWICA NA LATA 2007 – 2013

			estetycznej obszaru		
16.	Modernizacja oraz zakup linii technologicznej do Firmy FUH Krzysztof Kotliński w Łękawicy	2008- 2009	Wzrost konkurencyjności przedsiębiorstwa na rynku lokalnym i regionalnym, rozwój usług i dystrybucji, podniesienie zdolności produkcyjnych, stworzenie nowych miejsc pracy, poprawa stanu oraz wartości technicznej oraz estetycznej obiektu	FUH Krzysztof Kotliński w Łękawicy, ul. Firmowa 4	500.000
17.	Modernizacja i termomodernizacja obiektów (hale produkcyjne, hurtownie, budynku) wraz z zagospodarowaniem otoczenia Firmy PPHU „TOOL- BUD” w Łękawicy	2008- 2009	Wzrost konkurencyjności przedsiębiorstwa na rynku lokalnym i regionalnym, rozwój usług i dystrybucji, stworzenie nowych miejsc pracy, poprawa stanu oraz wartości technicznej oraz estetycznej obiektu i obszaru	PPHU „TOOL- BUD” Henryk Dyduch w Łękawicy, ul. Żywiecka 21	160.000
18.	Budowa Kompleksu Gastronomiczno-Turystycznego w Łękawicy	2009- 2010	Wzrost konkurencyjności przedsiębiorstwa na rynku	Mariola Bąk Tychy, ul. Burschego 6/5 Mariusz Sz wajca	3.000.000



LOKALNY PROGRAM REWITALIZACJI OBSZARÓW GMINY ŁĘKAWICA NA LATA 2007 – 2013

			<p>lokalnym i regionalnym, rozwój usług i dystrybucji, stworzenie nowych miejsc pracy, poprawa stanu oraz wartości technicznej oraz estetycznej obiektu</p>		
19.	<p>Modernizacja Zajazdu „Pod Jeleniem” w Okrajniku</p>	2007- 2013	<p>Wzrost konkurencyjności przedsiębiorstwa na rynku lokalnym i regionalnym, rozwój usług i dystrybucji, stworzenie nowych miejsc pracy, poprawa stanu oraz wartości technicznej oraz estetycznej obiektu</p>	<p>Małgorzata i Tadeusz Satława Okrajnik, ul. Skalna 14</p>	500.000
20.	<p>Program wsparcia na rzecz tworzenia mikroprzedsiębiorstw na obszarze rewitalizowanym w zakresie usług dla mieszkańców</p>	2008- 2013	<p>Wsparcie nowopowstałych podmiotów gospodarczych i rozszerzenie zakresu usług przedsiębiorców oraz zwiększenie ich</p>	<p>Urząd Gminy Łękawica</p>	1.000.000

			konkurencyjności na terenie wiejskim		
--	--	--	--	--	--

Cele szczegółowe rewitalizacji dla planowanych działań gospodarczych w latach 2007-2013 i w latach następnych na obszarze rewitalizowanym (priorytety):

- 1) działania dotyczące wspierania przedsiębiorczości,*
- 2) działania dotyczące rozwoju turystyki bądź innych sektorów gospodarki lokalnej.*

IV c. Plan działań społecznych w latach 2007-2013 i w latach następnych na obszarze rewitalizowanym

<i>Lp.</i>	<i>Nazwa planowanego działania</i>	<i>Etapy działania wraz z czasem realizacji</i>	<i>Oczekiwane rezultaty</i>	<i>Instytucje i podmioty uczestniczące we wdrażaniu</i>	<i>Nakłady do poniesienia w PLN</i>
-	-	-	-	-	-



V. WYTYCZNE W ZAKRESIE MIESZKALNICTWA

W ramach Regionalnego Programu Operacyjnego Województwa Śląskiego na lata 2007-2013 obszary objęte operacjami w zakresie mieszkalnictwa muszą spełniać obligatoryjnie 2 kryteria:

- a) wysoki poziom ubóstwa i wykluczenia,
- b) wysoka stopa długotrwałego bezrobocia.

Trzecim preferowanym kryterium jest kryterium e - wysoki poziom przestępczości i wykroczeń. Mając jednak na uwadze specyfikę i indywidualny charakter każdego obszaru objętego programem rewitalizacji dopuszcza się ujęcie innego trzeciego kryterium.

W ramach Programu Rewitalizacji Obszarów Gminy Łękawica w latach 2007-2013 nie przewiduje się inwestycji w substancję mieszkaniową.

VI. PLAN FINANSOWY REALIZACJI REWITALIZACJI NA LATA 2007-2013 I NA LATA NASTĘPNE.

Źródłami finansowania Programu Rewitalizacji Obszarów Gminy Łękawica w latach 2007-2013 będą:

- Budżet Gminy,
- Budżet Państwa,
- Środki prywatne,
- Środki UE (Europejski Fundusz Rozwoju Regionalnego),
- Inne środki.

Plan finansowy Programu na lata 2007 – 2013 przedstawia poniższe zestawienie:

Lp.	Nazwa planowanych	Razem nakłady w	Nakłady w latach 2007 – 2013 wg poszczególnych źródeł w PLN
-----	-------------------	-----------------	---

Realizacja Programu obejmuje lata 2007- 2013 i lata następne. W okresie tym obowiązywać będą ustalenia zawarte m.in. w:

- Strategii Rozwoju Kraju na lata 2007- 2015,
- Narodowych Strategicznych Ramach Odniesienia/ Narodowej Strategii Spójności 2007- 2013 i Programach Operacyjnych 2007- 2013,
- Strategii Rozwoju Województwa Śląskiego na lata 2000 – 2020.

Istotnym narzędziem wdrażania LPR będą opracowywane przez Wójta Gminy Łękawica roczne plany realizacji.

Plany te należy opracować przy uwzględnieniu:

- wieloletniego planu inwestycyjnego władz samorządowych gminy,
- potrzeby kontynuacji zadań rozpoczętych,
- podjętych przez Wójta decyzji co do wyboru priorytetowych na dany okres zadań,
- analizy możliwości sfinansowania zadań przez budżet gminy, zewnętrzne środki wsparcia lub środki innych organizacji,
- decyzji dot. określenia bezpośrednich realizatorów.

Do podmiotów zarządzających Lokalnym Programem Rewitalizacji (Operator Programu) należą:

- Rada Gminy,
- Wójt Gminy,
- Pełnomocnik/ Zespół ds. Rewitalizacji,

Realizują one następujące zadania:

- Rada Gminy pełni bieżący nadzór nad realizacją i ocenia postępy prac w tym zakresie, uwzględnia przy tworzeniu budżetu wybrane zadania, ujęte w rocznych planach realizacji, ocenia realizację tych planów, uchwala zmiany zapisów,

	<i>działań</i>	<i>PLN</i>	<i>Budżet Gminy</i>	<i>Budżet Państwa</i>	<i>Środki UE (EFRR)</i>	<i>Środki prywatne (MŚP)</i>	<i>Inne środki</i>
1	<i>Działania przestrzenne (techniczno materialne)</i>	23.533.100	3.567.572	2.994.822	16.970.706	0	0
2	<i>Działania gospodarcze</i>	20.120.000	209.250	1.581.432	8.965.472	9.363.846	0
3	<i>Działania społeczne</i>	0	0	0	0	0	0
	<i>Razem</i>	43.653.100	3.776.822	4.576.254	25.936.178	9.363.846	0

W trakcie opracowywania LPR nie zgłoszono projektów do realizacji po 2013 roku (brak zestawiania nakładów na lata następne).

VII. SYSTEM WDRAŻANIA

Dla realizacji Lokalnego Programu Rewitalizacji służą przede wszystkim następujące instrumenty:

- organizacyjne, związane ze wskazaniem podmiotów realizujących LPR i ich zadań,
- finansowe, związane z wprowadzeniem zadań do planów i budżetów gminy, budżetów i planów innych jednostek oraz uzyskania wsparcia zewnętrznego,
- prawno - administracyjne, związane z uwzględnieniem odpowiednich przepisów przy realizacji zadań,
- informacyjno- edukacyjne, związane z monitorowaniem i promocją.



- Wójt Gminy zatwierdza roczne plany realizacji, podejmuje bieżące decyzje realizacyjne, przygotowuje materiały informacyjne i decyzyjne dla Rady, prowadzi działania informacyjno-promocyjne,
- Pełnomocnik/ Zespół ds. Rewitalizacji – z upoważnienia Wójta opracowuje roczne plany realizacji, koordynuje wykonywanie zadań własnych samorządu, a także zadań realizowanych przez inne jednostki organizacyjne, wskazane w rocznym planie realizacji, gromadzi dokumentację związaną z realizacją oraz informacje określające postępy w jej realizacji, przygotowuje sprawozdania z realizacji rocznego planu realizacji oraz propozycje aktualizacji zapisów, przygotowuje pod względem organizacyjnym sesje Rady Gminy, współorganizuje jego spotkania robocze, opracowuje roczne raporty z realizacji, prowadzi działania informacyjne i promocyjne.

VIII. SPOSOBY MONITOROWANIA, OCENY I KOMUNIKACJI SPOŁECZNEJ

1. System monitorowania programu rewitalizacji.

Monitorowanie jest procesem systematycznego zbierania, raportowania i interpretowania danych. Monitoring dostarcza informacji o postępie realizacji i efektywności wdrażania poszczególnych projektów inwestycyjnych oraz programów jak i sposobie i prawidłowości wykorzystania udzielonej pomocy finansowej. Monitorowanie dotyczyć będzie przede wszystkim kontroli realizacji projektów inwestycyjnych oraz osiągania planowanych wskaźników produktów i rezultatów dla poszczególnych inwestycji.

Monitoring prowadzony będzie w zakresie rzeczowym i finansowym.



Monitoring rzeczowy obejmował będzie skwantyfikowane dane obrazujące postęp we wdrażaniu programu oraz umożliwienie oceny jego wykonania w odniesieniu do celów ustalonych w LPR i będzie prowadzony w kategoriach:


- wskaźniki produktu,
- wskaźniki rezultatu.

Monitoring finansowy obejmował będzie dane finansowe realizacji projektów będących podstawą do oceny sprawności wydatkowania przeznaczonych na nie środków finansowych w oparciu o raporty okresowe obrazujące wysokość wkładu finansowego pochodzącego ze środków publicznych

Lokalny Program Rewitalizacji winien stanowić dokument ponadkadencyjny, określający cele i programy działań na kilkanaście lat, wymagający okresowej aktualizacji oraz ciągłego podnoszenia jakości. Przygotowanie projektu i jego przyjęcie przez Radę Gminy kończy pierwszy etap planowania rozwoju strategicznego gminy. Ze względu na swój długookresowy charakter planowanie strategiczne jest procesem ciągłym, wymagającym stałego śledzenia zmian prawnych, gospodarczych, politycznych, społecznych i ich uwzględniania w przyjętym dokumencie oraz stałego przesuwania horyzontu planowania na kolejne lata.

2. Sposoby oceny programu rewitalizacji.

Ocena LPR ma służyć przede wszystkim oszacowaniu osiągnięcia wskaźników produktu, rezultatu i oddziaływania, czyli długotrwałych efektów związanych z poszczególnymi projektami inwestycyjnymi. Powinna ona odpowiedzieć na pytanie o trafność planowanych przedsięwzięć w odniesieniu do potrzeb, ocenić efekty i korzyści z ich wdrożenia. Przeprowadzenie takiej oceny jest obowiązkiem beneficjentów



poszczególnych projektów. Informacja zbiorcza jest opracowywana przez Pełnomocnika/ Zespół ds. Rewitalizacji.

Ocena programów (projektów i zadań inwestycyjnych), których częścią są projekty współfinansowane ze środków Unii Europejskiej przebiegać powinna według czterech typów ocen:

- ex-ante (przed realizacją Programu),
- mid- term (w połowie okresu realizacji),
- ex-post (na zakończenie Programu),
- on going (na bieżąco).

Raporty z oceny Lokalnego Programu Rewitalizacji oraz poszczególnych projektów inwestycyjnych powinny być sporządzane zgodnie z zaleceniami Unii Europejskiej, Urzędu Marszałkowskiego Województwa Śląskiego oraz innych instytucji zaangażowanych w realizację konkretnego projektu.

3. Sposoby inicjowania współpracy pomiędzy sektorem publicznym, prywatnym i organizacjami pozarządowymi.

Podstawowe formy współpracy i komunikacji społecznej między partnerami stanowić będą:

- spotkania bezpośrednie
- okresowe narady problemowe
- sesje Rady Gminy
- bieżąca wymiana informacji w formie kontaktów telefonicznych, poczty elektronicznej, itp.

Przygotowując niniejszy Program za niezbędne uznano zapewnienie mieszkańcom, organizacjom, instytucjom i przedsiębiorcom, funkcjonującym na obszarze objętym rewitalizacją, odpowiedniego



przepływu informacji o celach i korzyściach płynących z realizacji przedsięwzięć określonych w tym Programie.

W tym celu wykorzystywane będą następujące formy komunikacji społecznej:

- bezpośrednie spotkania,
- środki przekazu informacji (lokalne radio, prasa, strona internetowa Urzędu Gminy oraz strony internetowe zainteresowanych partnerów),
- wywiady społeczne i badania sondażowe na temat oceny mieszkańców i przedsiębiorców efektów oraz korzyści wynikających z realizacji Programu.

Komunikacja społeczna- współpraca pomiędzy Gminą a sektorem publicznym i prywatnym oraz organizacjami pozarządowymi w celu realizacji Programu będzie się odbywać zwłaszcza poprzez inicjowanie okresowych spotkań z jednostkami pomocniczymi (sołectwami), przedstawicielami organizacji przedsiębiorców i innych organizacji mających wpływ na rozwój Gminy oraz poprzez przepływ informacji z sesji Rady Gminy.

Komunikacja społeczna ma zapewnić partnerom programu:

- dostęp do informacji na temat celów i problemów rewitalizacji;
- pobudzić ich do wyrażania własnych opinii;
- nawiązać porozumienie pomiędzy partnerami procesu rewitalizacji a zespołem koordynacyjnym.

4. Public Relations programu rewitalizacji.

Prace nad Programem prowadzone były poprzez prowadzenie konsultacji społecznych z udziałem społeczności lokalnej, instytucji, organizacji, przedsiębiorców, a szczególnie z potencjalnymi



Wnioskodawcami- Beneficjentami Poddziałania 6.2.2 Regionalnego Programu Operacyjnego dla Województwa Śląskiego na lata 2007-2013. W/w wzięli udział w zgłaszaniu propozycji inwestycyjnych. Podobne działania przewiduje się rokrocznie przy przeglądach i aktualizacjach Programu.

Po zakończeniu prac Program jako dokument uchwalony przez Radę Gminy w Łękawicy zostanie opublikowany na oficjalnych stronach Biuletynu Informacji Publicznej Gminy. Te działania winny zapewnić dostęp do informacji o działaniach w ramach Programu wszystkim mieszkańcom, organizacjom, przedsiębiorcom i instytucjom zainteresowanym Programem.

Instytucją odpowiedzialną za promocję projektów inwestycyjnych będzie Gmina Łękawica oraz poszczególni Wnioskodawcy i partnerzy społeczni. Działania związane z tym zadaniem realizowane będą zgodnie z wytycznymi Unii Europejskiej oraz krajowymi w zakresie informacji i promocji przedsięwzięć współfinansowanych ze środków UE.

W zakresie public relations wykorzystane będą m.in. następujące środki:

- tablice informacyjne związane z realizacją danego przedsięwzięcia, zawierające dane na temat współfinansowania projektu ze środków Unii Europejskiej,
- tablice pamiątkowe po realizacji projektów, z informacją o współfinansowaniu ze środków Unii Europejskiej,
- Serwis internetowy Gminy – zamieszczenie programu oraz jego aktualizacja,
- Spotkania, zebrania z mieszkańcami, instytucjami, przedsiębiorcami, itp.



- umieszczanie logo Unii Europejskiej oraz Programu Operacyjnego na wszystkich informacjach, dotyczących projektów (m.in. publikacje, ogłoszenia, materiały prasowe, strona internetowa) wraz z tekstem, wskazującym na współfinansowanie Projektu ze środków Europejskiego Funduszu Rozwoju Regionalnego.

PRZEWODNICZĄCY RADY
Bronisław Stachura

